

Описание местоположения границ

Зона застройки индивидуальными жилыми домами и домами блокированной застройки

(наименование объекта, местоположение границ которого описано (далее - объект))

Раздел 1

Сведения об объекте

№ п/п	Характеристики объекта	Описание характеристик
1	2	3
1.	Местоположение объекта	Самарская область, район Ставропольский, сельское поселение Приморский, поселок Приморский
2.	Площадь объекта +/- величина погрешности определения площади (Р +/- Дельта Р)	2420158 кв.м. +/- 13612 кв.м.
3.	Иные характеристики объекта	-

Раздел 2

Сведения о местоположении границ объекта

1. Система координат МСК-63, зона 1

2. Сведения о характерных точках границ объекта

Обозначение характерных точек границ	Координаты, м		Метод определения координат характерной точки	Средняя квадратическая погрешность положения характерной точки (Mt), м	Описание обозначения точки на местности (при наличии)
	X	Y			
1	2	3	4	5	6
-	-	-	-	-	

3. Сведения о характерных точках части (частей) границы объекта

Обозначение характерных точек части границы	Координаты, м		Метод определения координат характерной точки	Средняя квадратическая погрешность положения характерной точки (Mt), м	Описание обозначения точки на местности (при наличии)
	X	Y			
1	2	3	4	5	6
Часть 1					
1	422923.30	1311433.66	Аналитический метод	0.10	-
2	423091.95	1311538.86	Аналитический метод	0.10	-
3	423083.13	1311554.28	Аналитический метод	0.10	-
4	423055.76	1311602.12	Аналитический метод	0.10	-
5	422865.88	1311934.12	Аналитический метод	0.10	-
6	422812.68	1312027.13	Аналитический метод	0.10	-
7	422793.96	1312059.86	Аналитический метод	0.10	-
8	422792.30	1312062.74	Аналитический метод	0.10	-
9	422810.10	1312111.00	Аналитический метод	0.10	-
10	422777.49	1312158.98	Аналитический метод	0.20	-
11	422749.50	1312200.19	Картометрический метод	0.10	-
12	422747.69	1312202.59	Картометрический метод	0.10	-
13	422742.99	1312209.89	Картометрический метод	0.10	-
14	422739.29	1312217.09	Картометрический метод	0.10	-
15	422734.09	1312230.09	Картометрический метод	0.10	-
16	422732.40	1312244.19	Картометрический метод	0.10	-

3. Сведения о характерных точках части (частей) границы объекта

Обозначение характерных точек части границы	Координаты, м		Метод определения координат характерной точки	Средняя квадратическая погрешность положения характерной точки (Mt), м	Описание обозначения точки на местности (при наличии)
	X	Y			
1	2	3	4	5	6
17	422699.93	1312302.70	Аналитический метод	0.20	-
18	422688.74	1312336.92	Аналитический метод	0.20	-
19	422672.09	1312387.77	Картометрический метод	0.10	-
20	422671.81	1312388.62	Аналитический метод	0.30	-
21	422670.99	1312391.62	Картометрический метод	0.10	-
22	422669.90	1312394.76	Картометрический метод	0.10	-
23	422669.80	1312395.06	Картометрический метод	0.10	-
24	422669.21	1312394.87	Картометрический метод	0.10	-
25	422656.74	1312432.87	Аналитический метод	0.10	-
26	422694.75	1312445.33	Аналитический метод	0.10	-
27	422705.41	1312412.84	Аналитический метод	0.10	-
28	422722.89	1312427.53	Аналитический метод	0.10	-
29	422737.75	1312440.02	Аналитический метод	0.10	-
30	422756.12	1312455.46	Аналитический метод	0.10	-
31	422764.33	1312462.37	Аналитический метод	0.10	-
32	422780.31	1312475.81	Аналитический метод	0.10	-
33	422794.91	1312488.07	Аналитический метод	0.10	-
34	422811.01	1312501.42	Аналитический метод	0.10	-
35	422806.56	1312532.54	Аналитический метод	0.10	-
36	422804.74	1312545.27	Аналитический метод	0.10	-
37	422800.24	1312576.72	Аналитический метод	0.10	-
38	422798.32	1312590.11	Аналитический метод	0.10	-
39	422796.65	1312601.76	Аналитический метод	0.10	-
40	422790.66	1312643.66	Аналитический метод	0.10	-
41	422790.60	1312643.64	Аналитический метод	0.10	-

3. Сведения о характерных точках части (частей) границы объекта

Обозначение характерных точек части границы	Координаты, м		Метод определения координат характерной точки	Средняя квадратическая погрешность положения характерной точки (Mt), м	Описание обозначения точки на местности (при наличии)
	X	Y			
1	2	3	4	5	6
42	422790.58	1312643.78	Аналитический метод	0.10	-
43	422769.95	1312636.59	Аналитический метод	0.10	-
44	422752.64	1312630.59	Картометрический метод	0.10	-
45	422736.65	1312625.00	Аналитический метод	0.10	-
46	422726.24	1312621.22	Аналитический метод	0.10	-
47	422709.91	1312671.06	Аналитический метод	0.10	-
48	422697.92	1312707.54	Картометрический метод	0.10	-
49	422691.17	1312728.12	Картометрический метод	0.10	-
50	422688.97	1312734.80	Аналитический метод	0.10	-
51	422687.79	1312738.78	Картометрический метод	0.10	-
52	422684.36	1312748.84	Картометрический метод	0.10	-
53	422661.03	1312740.61	Аналитический метод	0.10	-
54	422660.03	1312743.64	Картометрический метод	0.10	-
55	422657.54	1312751.19	Аналитический метод	0.10	-
56	422654.83	1312759.69	Картометрический метод	0.10	-
57	422653.88	1312762.69	Картометрический метод	0.10	-
58	422634.89	1312822.44	Аналитический метод	0.10	-
59	422726.05	1312854.55	Аналитический метод	0.10	-
60	422719.68	1312879.49	Аналитический метод	0.10	-
61	422746.95	1312888.48	Аналитический метод	0.10	-
62	422762.15	1312842.38	Аналитический метод	0.10	-
63	422773.39	1312808.26	Картометрический метод	0.10	-
64	422779.66	1312789.25	Картометрический метод	0.10	-
65	422823.78	1312655.44	Аналитический метод	0.10	-
66	422854.59	1312665.93	Аналитический метод	0.10	-

3. Сведения о характерных точках части (частей) границы объекта

Обозначение характерных точек части границы	Координаты, м		Метод определения координат характерной точки	Средняя квадратическая погрешность положения характерной точки (M _t), м	Описание обозначения точки на местности (при наличии)
	X	Y			
1	2	3	4	5	6
67	422859.17	1312667.49	Аналитический метод	0.10	-
68	422862.97	1312668.61	Аналитический метод	0.10	-
69	422866.33	1312669.61	Аналитический метод	0.10	-
70	422885.96	1312675.43	Аналитический метод	0.10	-
71	422905.40	1312601.51	Аналитический метод	0.10	-
72	422910.30	1312581.80	Аналитический метод	0.10	-
73	422936.37	1312601.09	Аналитический метод	0.60	-
74	422933.15	1312604.84	Аналитический метод	0.10	-
75	422973.15	1312639.11	Аналитический метод	0.10	-
76	423014.62	1312674.64	Аналитический метод	0.10	-
77	423031.17	1312655.46	Аналитический метод	0.10	-
78	423047.78	1312636.20	Аналитический метод	0.10	-
79	423074.97	1312604.68	Аналитический метод	0.10	-
80	423112.39	1312634.24	Аналитический метод	0.10	-
81	423117.11	1312637.96	Аналитический метод	0.10	-
82	423147.71	1312662.18	Аналитический метод	0.10	-
83	423173.96	1312682.86	Аналитический метод	0.10	-
84	423153.44	1312720.84	Аналитический метод	0.10	-
85	423149.08	1312728.90	Аналитический метод	0.10	-
86	423128.04	1312767.83	Аналитический метод	0.10	-
87	423118.34	1312785.75	Аналитический метод	0.10	-
88	423015.05	1312976.88	Аналитический метод	0.10	-
89	422991.09	1313021.20	Аналитический метод	0.10	-
90	422966.41	1313066.85	Аналитический метод	0.10	-
91	422950.06	1313097.12	Аналитический метод	0.10	-

3. Сведения о характерных точках части (частей) границы объекта

Обозначение характерных точек части границы	Координаты, м		Метод определения координат характерной точки	Средняя квадратическая погрешность положения характерной точки (M _t), м	Описание обозначения точки на местности (при наличии)
	X	Y			
1	2	3	4	5	6
92	422946.85	1313103.04	Аналитический метод	0.10	-
93	422944.95	1313106.56	Аналитический метод	0.10	-
94	422922.04	1313148.96	Аналитический метод	0.10	-
95	422913.99	1313163.85	Аналитический метод	0.10	-
96	422904.95	1313180.56	Аналитический метод	0.10	-
97	422893.58	1313201.60	Аналитический метод	0.10	-
98	422886.52	1313214.67	Аналитический метод	0.10	-
99	422883.53	1313220.19	Аналитический метод	0.10	-
100	422881.66	1313223.64	Аналитический метод	0.10	-
101	422869.75	1313245.69	Аналитический метод	0.10	-
102	422840.45	1313299.90	Аналитический метод	0.10	-
103	422830.38	1313318.53	Аналитический метод	0.10	-
104	422822.06	1313333.91	Аналитический метод	0.10	-
105	422817.18	1313342.95	Аналитический метод	0.10	-
106	422812.30	1313351.98	Аналитический метод	0.10	-
107	422807.41	1313361.02	Аналитический метод	0.10	-
108	422802.53	1313370.05	Аналитический метод	0.10	-
109	422797.65	1313379.09	Аналитический метод	0.10	-
110	422792.77	1313388.12	Аналитический метод	0.10	-
111	422786.46	1313399.80	Аналитический метод	0.10	-
112	422749.65	1313467.89	Аналитический метод	0.10	-
113	422739.20	1313487.23	Аналитический метод	0.10	-
114	422726.97	1313509.87	Аналитический метод	0.10	-
115	422642.79	1313696.57	Аналитический метод	0.10	-
116	422593.96	1313804.88	Аналитический метод	0.10	-

3. Сведения о характерных точках части (частей) границы объекта

Обозначение характерных точек части границы	Координаты, м		Метод определения координат характерной точки	Средняя квадратическая погрешность положения характерной точки (Mt), м	Описание обозначения точки на местности (при наличии)
	X	Y			
1	2	3	4	5	6
117	422592.72	1313809.26	Аналитический метод	0.10	-
118	422583.78	1313840.92	Аналитический метод	0.10	-
119	422574.63	1313873.32	Аналитический метод	0.10	-
120	422573.34	1313877.87	Аналитический метод	0.10	-
121	422568.54	1313894.83	Аналитический метод	0.10	-
122	422565.76	1313904.65	Аналитический метод	0.10	-
123	422562.99	1313914.47	Аналитический метод	0.10	-
124	422560.22	1313924.28	Аналитический метод	0.10	-
125	422557.45	1313934.10	Аналитический метод	0.10	-
126	422554.67	1313943.92	Аналитический метод	0.10	-
127	422551.89	1313953.74	Аналитический метод	0.10	-
128	422549.13	1313963.55	Аналитический метод	0.10	-
129	422546.35	1313973.37	Аналитический метод	0.10	-
130	422542.75	1313986.17	Аналитический метод	0.10	-
131	422539.13	1313998.97	Аналитический метод	0.10	-
132	422536.36	1314008.79	Аналитический метод	0.10	-
133	422533.59	1314018.60	Аналитический метод	0.10	-
134	422530.81	1314028.42	Аналитический метод	0.10	-
135	422528.04	1314038.23	Аналитический метод	0.10	-
136	422525.27	1314048.05	Аналитический метод	0.10	-
137	422522.49	1314057.86	Аналитический метод	0.10	-
138	422519.72	1314067.68	Аналитический метод	0.10	-
139	422516.95	1314077.50	Аналитический метод	0.10	-
140	422513.33	1314090.29	Аналитический метод	0.10	-
141	422506.00	1314116.24	Аналитический метод	0.10	-

3. Сведения о характерных точках части (частей) границы объекта

Обозначение характерных точек части границы	Координаты, м		Метод определения координат характерной точки	Средняя квадратическая погрешность положения характерной точки (M _t), м	Описание обозначения точки на местности (при наличии)
	X	Y			
1	2	3	4	5	6
142	422502.48	1314128.71	Аналитический метод	0.10	-
143	422493.96	1314158.87	Аналитический метод	0.10	-
144	422428.27	1314135.51	Аналитический метод	0.10	-
145	422419.11	1314159.08	Аналитический метод	0.10	-
146	422388.56	1314155.38	Аналитический метод	0.10	-
147	422326.55	1314147.86	Аналитический метод	0.10	-
148	422285.97	1314142.94	Аналитический метод	0.10	-
149	422285.64	1314142.86	Аналитический метод	0.10	-
150	422281.14	1314141.73	Аналитический метод	0.10	-
151	422267.23	1314138.25	Аналитический метод	0.10	-
152	422262.06	1314137.47	Аналитический метод	0.10	-
153	422244.61	1314134.85	Аналитический метод	0.10	-
154	422244.59	1314134.95	Аналитический метод	0.10	-
155	422228.28	1314132.62	Аналитический метод	0.10	-
156	422228.14	1314133.70	Аналитический метод	0.10	-
157	422224.04	1314133.22	Картометрический метод	0.10	-
158	422224.30	1314130.81	Картометрический метод	0.10	-
159	422222.43	1314130.50	Картометрический метод	0.10	-
160	422223.02	1314126.49	Аналитический метод	0.10	-
161	422227.17	1314098.20	Аналитический метод	0.10	-
162	422227.75	1314094.24	Аналитический метод	0.10	-
163	422229.61	1314081.59	Аналитический метод	0.10	-
164	422231.50	1314070.47	Аналитический метод	0.20	-
165	422269.71	1313973.07	Картометрический метод	0.10	-
166	422284.35	1313935.86	Картометрический метод	0.10	-

3. Сведения о характерных точках части (частей) границы объекта

Обозначение характерных точек части границы	Координаты, м		Метод определения координат характерной точки	Средняя квадратическая погрешность положения характерной точки (M _t), м	Описание обозначения точки на местности (при наличии)
	X	Y			
1	2	3	4	5	6
167	422261.09	1313926.70	Картометрический метод	0.10	-
168	422249.48	1313922.13	Картометрический метод	0.10	-
169	422237.83	1313917.55	Аналитический метод	0.10	-
170	422214.55	1313908.39	Аналитический метод	0.10	-
171	422191.29	1313899.23	Аналитический метод	0.20	-
172	422175.03	1313892.83	Аналитический метод	0.20	-
173	422168.03	1313890.08	Аналитический метод	0.20	-
174	422144.77	1313880.92	Аналитический метод	0.20	-
175	422135.45	1313877.27	Картометрический метод	0.10	-
176	422121.50	1313871.77	Картометрический метод	0.10	-
177	422098.24	1313862.60	Аналитический метод	0.20	-
178	422096.67	1313863.35	Аналитический метод	0.20	-
179	422090.01	1313861.17	Аналитический метод	0.20	-
180	422073.44	1313904.38	Аналитический метод	0.20	-
181	422070.94	1313910.92	Аналитический метод	0.20	-
182	422070.25	1313912.58	Аналитический метод	0.20	-
183	422069.21	1313912.13	Аналитический метод	0.20	-
184	422067.92	1313915.30	Аналитический метод	0.20	-
185	422069.03	1313915.74	Аналитический метод	0.20	-
186	422065.51	1313924.66	Аналитический метод	0.20	-
187	422060.03	1313927.83	Аналитический метод	0.20	-
188	422057.27	1313937.03	Аналитический метод	0.20	-
189	422057.14	1313937.23	Аналитический метод	0.20	-
190	422041.06	1313977.72	Картометрический метод	0.10	-
191	422034.86	1313993.28	Аналитический метод	0.10	-

3. Сведения о характерных точках части (частей) границы объекта

Обозначение характерных точек части границы	Координаты, м		Метод определения координат характерной точки	Средняя квадратическая погрешность положения характерной точки (M _t), м	Описание обозначения точки на местности (при наличии)
	X	Y			
1	2	3	4	5	6
192	422033.16	1314001.22	Аналитический метод	0.10	-
193	422019.14	1313995.48	Аналитический метод	0.10	-
194	422002.95	1314108.61	Аналитический метод	0.10	-
195	422002.10	1314114.54	Аналитический метод	0.10	-
196	421998.31	1314115.53	Картометрический метод	0.10	-
197	421990.07	1314122.39	Картометрический метод	0.10	-
198	421989.89	1314123.85	Аналитический метод	0.10	-
199	421985.37	1314122.07	Аналитический метод	0.10	-
200	421968.46	1314115.43	Аналитический метод	0.10	-
201	421955.33	1314151.33	Аналитический метод	0.10	-
202	421981.27	1314156.21	Аналитический метод	0.10	-
203	421960.01	1314333.47	Аналитический метод	0.10	-
204	421960.00	1314333.58	Аналитический метод	0.10	-
205	421918.63	1314325.92	Аналитический метод	0.10	-
206	421912.70	1314324.82	Аналитический метод	0.10	-
207	421865.78	1314316.13	Картометрический метод	0.10	-
208	421747.11	1314293.76	Аналитический метод	0.10	-
209	421618.41	1314269.49	Картометрический метод	0.10	-
210	421613.19	1314268.51	Картометрический метод	0.10	-
211	421607.65	1314267.47	Картометрический метод	0.10	-
212	421598.73	1314265.78	Картометрический метод	0.10	-
213	421587.23	1314263.62	Аналитический метод	0.10	-
214	421577.95	1314261.88	Аналитический метод	0.10	-
215	421568.55	1314256.49	Аналитический метод	0.10	-
216	421545.16	1314243.11	Аналитический метод	0.10	-

3. Сведения о характерных точках части (частей) границы объекта

Обозначение характерных точек части границы	Координаты, м		Метод определения координат характерной точки	Средняя квадратическая погрешность положения характерной точки (M _t), м	Описание обозначения точки на местности (при наличии)
	X	Y			
1	2	3	4	5	6
217	421500.95	1314217.78	Картометрический метод	0.10	-
218	421451.17	1314189.26	Картометрический метод	0.10	-
219	421459.05	1314170.37	Аналитический метод	7.50	-
220	421439.75	1314159.69	Аналитический метод	7.50	-
221	421430.68	1314153.43	Аналитический метод	7.50	-
222	421427.74	1314150.99	Аналитический метод	7.50	-
223	421401.82	1314129.41	Аналитический метод	7.50	-
224	421394.35	1314123.82	Аналитический метод	0.10	-
225	421406.71	1314122.10	Аналитический метод	0.10	-
226	421435.68	1314125.61	Аналитический метод	0.10	-
227	421444.51	1314122.57	Картометрический метод	0.10	-
228	421458.63	1314117.72	Аналитический метод	0.10	-
229	421467.24	1314105.21	Картометрический метод	0.10	-
230	421476.91	1314091.15	Картометрический метод	0.10	-
231	421494.04	1314066.25	Картометрический метод	0.10	-
232	421508.23	1314045.63	Аналитический метод	0.10	-
233	421511.14	1314033.81	Аналитический метод	0.10	-
234	421526.17	1314001.42	Аналитический метод	0.10	-
235	421541.05	1313993.18	Картометрический метод	0.10	-
236	421541.91	1313992.70	Аналитический метод	0.10	-
237	421544.35	1313989.34	Картометрический метод	0.10	-
238	421547.84	1313984.54	Аналитический метод	0.10	-
239	421539.88	1313978.23	Аналитический метод	0.10	-
240	421544.07	1313969.49	Аналитический метод	0.10	-
241	421547.60	1313962.43	Аналитический метод	0.10	-

3. Сведения о характерных точках части (частей) границы объекта

Обозначение характерных точек части границы	Координаты, м		Метод определения координат характерной точки	Средняя квадратическая погрешность положения характерной точки (Mt), м	Описание обозначения точки на местности (при наличии)
	X	Y			
1	2	3	4	5	6
242	421558.96	1313953.11	Аналитический метод	0.10	-
243	421561.09	1313951.09	Аналитический метод	0.10	-
244	421566.89	1313944.75	Аналитический метод	0.10	-
245	421571.98	1313947.21	Аналитический метод	0.10	-
246	421592.36	1313957.05	Аналитический метод	0.10	-
247	421596.55	1313959.07	Картометрический метод	0.10	-
248	421598.25	1313955.24	Аналитический метод	0.20	-
249	421600.84	1313949.41	Аналитический метод	0.20	-
250	421612.23	1313924.83	Аналитический метод	0.20	-
251	421626.55	1313893.25	Картометрический метод	0.10	-
252	421629.39	1313894.42	Аналитический метод	0.10	-
253	421643.57	1313863.48	Аналитический метод	0.10	-
254	421657.72	1313832.58	Аналитический метод	0.10	-
255	421671.88	1313801.67	Аналитический метод	0.10	-
256	421699.16	1313814.16	Аналитический метод	0.10	-
257	421708.54	1313818.27	Картометрический метод	0.10	-
258	421735.79	1313830.69	Картометрический метод	0.10	-
259	421741.86	1313817.48	Картометрический метод	0.10	-
260	421711.22	1313802.81	Картометрический метод	0.10	-
261	421708.04	1313801.34	Аналитический метод	0.10	-
262	421685.85	1313790.69	Аналитический метод	0.10	-
263	421712.68	1313734.89	Аналитический метод	0.10	-
264	421714.56	1313730.97	Картометрический метод	0.10	-
265	421708.75	1313728.07	Картометрический метод	0.10	-
266	421725.08	1313699.44	Картометрический метод	0.10	-

3. Сведения о характерных точках части (частей) границы объекта

Обозначение характерных точек части границы	Координаты, м		Метод определения координат характерной точки	Средняя квадратическая погрешность положения характерной точки (Mt), м	Описание обозначения точки на местности (при наличии)
	X	Y			
1	2	3	4	5	6
267	421737.93	1313705.74	Картометрический метод	0.10	-
268	421750.84	1313711.95	Аналитический метод	0.10	-
269	421754.64	1313703.90	Аналитический метод	0.10	-
270	421755.14	1313702.81	Аналитический метод	0.10	-
271	421770.32	1313669.61	Аналитический метод	0.10	-
272	421783.61	1313639.12	Аналитический метод	0.30	-
273	421785.89	1313640.17	Аналитический метод	0.10	-
274	421825.84	1313549.57	Аналитический метод	0.10	-
275	421839.63	1313517.43	Картометрический метод	0.10	-
276	421870.82	1313530.77	Картометрический метод	0.10	-
277	421876.91	1313516.69	Аналитический метод	0.10	-
278	421846.24	1313502.01	Аналитический метод	0.10	-
279	421860.14	1313472.06	Аналитический метод	0.10	-
280	421850.04	1313467.22	Картометрический метод	0.10	-
281	421863.44	1313436.89	Аналитический метод	0.20	-
282	421878.31	1313402.69	Аналитический метод	0.20	-
283	421887.11	1313406.08	Картометрический метод	0.10	-
284	421913.54	1313416.28	Аналитический метод	0.20	-
285	421919.45	1313418.86	Аналитический метод	0.20	-
286	421925.25	1313407.40	Картометрический метод	0.10	-
287	421892.51	1313393.42	Картометрический метод	0.10	-
288	421904.38	1313365.56	Картометрический метод	0.10	-
289	421924.15	1313373.99	Картометрический метод	0.10	-
290	421926.57	1313368.36	Аналитический метод	0.10	-
291	421930.10	1313360.13	Аналитический метод	0.10	-

3. Сведения о характерных точках части (частей) границы объекта

Обозначение характерных точек части границы	Координаты, м		Метод определения координат характерной точки	Средняя квадратическая погрешность положения характерной точки (M _t), м	Описание обозначения точки на местности (при наличии)
	X	Y			
1	2	3	4	5	6
292	421926.89	1313358.63	Аналитический метод	0.10	-
293	421925.27	1313357.89	Аналитический метод	0.10	-
294	421930.42	1313346.61	Аналитический метод	0.10	-
295	421931.71	1313343.71	Картометрический метод	0.10	-
296	421925.80	1313341.11	Аналитический метод	0.10	-
297	421901.74	1313330.50	Аналитический метод	0.10	-
298	421927.36	1313275.25	Аналитический метод	0.10	-
299	421950.70	1313224.90	Аналитический метод	0.10	-
300	421973.52	1313236.45	Аналитический метод	0.10	-
301	421979.69	1313238.37	Аналитический метод	0.10	-
302	421992.30	1313210.66	Аналитический метод	0.10	-
303	421973.23	1313201.62	Аналитический метод	0.10	-
304	422008.22	1313125.25	Аналитический метод	0.10	-
305	422007.79	1313118.15	Картометрический метод	0.10	-
306	422035.11	1313061.78	Картометрический метод	0.10	-
307	422037.21	1313062.82	Аналитический метод	0.20	-
308	422039.44	1313056.87	Аналитический метод	0.20	-
309	422042.37	1313049.14	Аналитический метод	0.20	-
310	422047.08	1313038.56	Аналитический метод	0.20	-
311	422049.60	1313034.74	Аналитический метод	0.20	-
312	422050.49	1313034.29	Аналитический метод	0.20	-
313	422051.67	1313033.68	Аналитический метод	0.20	-
314	422054.34	1313033.63	Аналитический метод	0.20	-
315	422056.90	1313033.86	Аналитический метод	0.20	-
316	422061.39	1313034.68	Аналитический метод	0.20	-

3. Сведения о характерных точках части (частей) границы объекта

Обозначение характерных точек части границы	Координаты, м		Метод определения координат характерной точки	Средняя квадратическая погрешность положения характерной точки (M _t), м	Описание обозначения точки на местности (при наличии)
	X	Y			
1	2	3	4	5	6
317	422069.99	1313037.99	Аналитический метод	0.20	-
318	422071.08	1313038.89	Аналитический метод	0.20	-
319	422072.81	1313040.31	Картометрический метод	0.10	-
320	422081.06	1313043.51	Картометрический метод	0.10	-
321	422084.93	1313045.13	Картометрический метод	0.10	-
322	422088.94	1313039.57	Аналитический метод	0.10	-
323	422085.80	1313037.96	Аналитический метод	0.10	-
324	422055.51	1313021.65	Аналитический метод	0.10	-
325	422052.03	1313019.78	Аналитический метод	0.10	-
326	422049.20	1313018.23	Аналитический метод	0.10	-
327	422043.99	1313016.06	Аналитический метод	0.10	-
328	422038.37	1313007.82	Аналитический метод	0.10	-
329	422044.44	1312991.37	Аналитический метод	0.10	-
330	422049.69	1312977.09	Аналитический метод	0.10	-
331	422061.02	1312980.39	Аналитический метод	0.10	-
332	422065.53	1312982.42	Аналитический метод	0.10	-
333	422072.60	1312985.71	Аналитический метод	0.10	-
334	422069.74	1312991.56	Аналитический метод	0.10	-
335	422069.80	1312991.59	Аналитический метод	0.10	-
336	422072.11	1312992.65	Аналитический метод	0.10	-
337	422086.31	1312960.66	Картометрический метод	0.10	-
338	422118.30	1312974.86	Аналитический метод	0.10	-
339	422118.62	1312974.06	Аналитический метод	0.10	-
340	422120.38	1312964.56	Аналитический метод	0.10	-
341	422122.20	1312959.70	Аналитический метод	0.10	-

3. Сведения о характерных точках части (частей) границы объекта

Обозначение характерных точек части границы	Координаты, м		Метод определения координат характерной точки	Средняя квадратическая погрешность положения характерной точки (Mt), м	Описание обозначения точки на местности (при наличии)
	X	Y			
1	2	3	4	5	6
342	422118.74	1312957.96	Аналитический метод	0.10	-
343	422118.27	1312959.02	Аналитический метод	0.30	-
344	422092.41	1312947.19	Аналитический метод	0.10	-
345	422091.31	1312946.69	Аналитический метод	0.10	-
346	422087.68	1312945.03	Аналитический метод	0.10	-
347	422073.29	1312938.47	Аналитический метод	0.10	-
348	422066.96	1312935.53	Аналитический метод	0.10	-
349	422082.07	1312895.75	Аналитический метод	0.10	-
350	422093.39	1312866.00	Аналитический метод	0.10	-
351	422098.68	1312852.05	Аналитический метод	0.10	-
352	422099.74	1312849.33	Аналитический метод	0.10	-
353	422126.75	1312861.48	Аналитический метод	0.10	-
354	422128.45	1312862.25	Аналитический метод	0.10	-
355	422133.52	1312825.88	Картометрический метод	0.10	-
356	422122.59	1312824.35	Аналитический метод	0.10	-
357	422107.29	1312829.25	Аналитический метод	0.10	-
358	422076.56	1312824.81	Аналитический метод	0.10	-
359	422148.67	1312257.19	Аналитический метод	0.10	-
360	422186.50	1312261.83	Аналитический метод	0.10	-
361	422199.46	1312275.39	Аналитический метод	0.60	-
362	422240.50	1312281.41	Аналитический метод	0.60	-
363	422255.80	1312284.67	Аналитический метод	0.60	-
364	422295.83	1312290.55	Аналитический метод	0.60	-
365	422301.67	1312251.28	Картометрический метод	0.10	-
366	422296.20	1312253.31	Картометрический метод	0.10	-

3. Сведения о характерных точках части (частей) границы объекта

Обозначение характерных точек части границы	Координаты, м		Метод определения координат характерной точки	Средняя квадратическая погрешность положения характерной точки (Mt), м	Описание обозначения точки на местности (при наличии)
	X	Y			
1	2	3	4	5	6
367	422292.02	1312254.87	Картометрический метод	0.10	-
368	422292.17	1312255.28	Картометрический метод	0.10	-
369	422268.85	1312264.04	Картометрический метод	0.10	-
370	422245.44	1312272.83	Картометрический метод	0.10	-
371	422186.68	1312258.59	Аналитический метод	0.20	-
372	422165.37	1312253.41	Аналитический метод	0.20	-
373	422159.76	1312252.05	Аналитический метод	0.20	-
374	422159.76	1312219.55	Аналитический метод	0.20	-
375	422170.51	1312215.51	Аналитический метод	0.20	-
376	422166.15	1312199.43	Аналитический метод	0.10	-
377	422165.81	1312198.47	Аналитический метод	0.10	-
378	422152.70	1312161.76	Аналитический метод	0.10	-
379	422139.27	1312124.09	Аналитический метод	0.10	-
380	422144.28	1312122.22	Аналитический метод	0.10	-
381	422177.06	1312110.08	Картометрический метод	0.10	-
382	422171.21	1312094.64	Аналитический метод	0.10	-
383	422170.78	1312093.52	Аналитический метод	0.20	-
384	422147.35	1312102.20	Аналитический метод	0.20	-
385	422133.59	1312065.93	Аналитический метод	0.20	-
386	422119.42	1312028.53	Аналитический метод	0.20	-
387	422142.85	1312019.85	Аналитический метод	0.20	-
388	422167.27	1312010.79	Картометрический метод	0.10	-
389	422158.82	1311988.43	Аналитический метод	0.10	-
390	422153.13	1311990.54	Аналитический метод	0.10	-
391	422140.06	1311995.35	Аналитический метод	0.10	-

3. Сведения о характерных точках части (частей) границы объекта

Обозначение характерных точек части границы	Координаты, м		Метод определения координат характерной точки	Средняя квадратическая погрешность положения характерной точки (Mt), м	Описание обозначения точки на местности (при наличии)
	X	Y			
1	2	3	4	5	6
392	422135.30	1311997.27	Аналитический метод	0.10	-
393	422121.87	1311961.51	Аналитический метод	0.10	-
394	422111.06	1311932.75	Аналитический метод	0.10	-
395	422114.79	1311920.03	Аналитический метод	0.10	-
396	422140.28	1311910.58	Аналитический метод	0.10	-
397	422133.65	1311893.39	Картометрический метод	0.10	-
398	422124.62	1311896.56	Аналитический метод	0.10	-
399	422110.85	1311859.48	Аналитический метод	0.10	-
400	422115.90	1311857.60	Аналитический метод	0.10	-
401	422101.88	1311820.14	Картометрический метод	0.10	-
402	422120.26	1311813.40	Картометрический метод	0.10	-
403	422114.80	1311797.88	Аналитический метод	0.20	-
404	422095.94	1311805.05	Аналитический метод	0.20	-
405	422079.27	1311757.91	Аналитический метод	0.20	-
406	422090.13	1311754.09	Аналитический метод	0.20	-
407	422097.75	1311751.40	Аналитический метод	0.20	-
408	422088.32	1311725.48	Аналитический метод	0.30	-
409	422087.76	1311722.52	Аналитический метод	0.30	-
410	422106.80	1311715.51	Картометрический метод	0.10	-
411	422102.74	1311693.88	Аналитический метод	0.10	-
412	422083.67	1311700.76	Аналитический метод	0.10	-
413	422068.74	1311621.14	Аналитический метод	0.10	-
414	422087.81	1311614.24	Аналитический метод	0.10	-
415	422084.76	1311597.99	Аналитический метод	0.10	-
416	422066.94	1311602.43	Аналитический метод	0.10	-

3. Сведения о характерных точках части (частей) границы объекта

Обозначение характерных точек части границы	Координаты, м		Метод определения координат характерной точки	Средняя квадратическая погрешность положения характерной точки (M _t), м	Описание обозначения точки на местности (при наличии)
	X	Y			
1	2	3	4	5	6
417	422059.23	1311562.29	Аналитический метод	0.10	-
418	422051.67	1311522.93	Аналитический метод	0.10	-
419	422069.81	1311518.33	Аналитический метод	0.10	-
420	422066.58	1311501.03	Аналитический метод	0.10	-
421	422048.94	1311505.65	Аналитический метод	0.10	-
422	422040.97	1311465.41	Аналитический метод	0.10	-
423	422033.33	1311426.94	Аналитический метод	0.10	-
424	422051.63	1311421.36	Аналитический метод	0.10	-
425	422075.98	1311412.58	Аналитический метод	0.10	-
426	422088.99	1311407.63	Аналитический метод	0.10	-
427	422112.58	1311399.33	Аналитический метод	0.10	-
428	422105.51	1311380.86	Картометрический метод	0.10	-
429	422091.82	1311343.15	Картометрический метод	0.10	-
430	422078.19	1311305.55	Картометрический метод	0.10	-
431	422072.61	1311290.14	Картометрический метод	0.10	-
432	422048.72	1311298.80	Аналитический метод	0.10	-
433	422025.74	1311307.45	Аналитический метод	0.10	-
434	422011.70	1311269.80	Аналитический метод	0.10	-
435	421997.66	1311232.15	Аналитический метод	0.10	-
436	422021.43	1311223.50	Аналитический метод	0.10	-
437	422016.12	1311208.88	Картометрический метод	0.10	-
438	422002.48	1311171.27	Картометрический метод	0.10	-
439	421988.85	1311133.67	Картометрический метод	0.10	-
440	421983.38	1311119.01	Картометрический метод	0.10	-
441	422179.54	1311044.98	Аналитический метод	0.10	-

3. Сведения о характерных точках части (частей) границы объекта

Обозначение характерных точек части границы	Координаты, м		Метод определения координат характерной точки	Средняя квадратическая погрешность положения характерной точки (Mt), м	Описание обозначения точки на местности (при наличии)
	X	Y			
1	2	3	4	5	6
442	422170.69	1311021.60	Аналитический метод	0.10	-
443	422161.83	1310998.22	Аналитический метод	0.10	-
444	422159.64	1310992.41	Аналитический метод	0.20	-
445	422150.78	1310969.04	Аналитический метод	0.20	-
446	422141.94	1310945.66	Аналитический метод	0.20	-
447	422126.30	1310904.33	Аналитический метод	0.10	-
448	422126.74	1310904.27	Картометрический метод	0.10	-
449	422194.26	1310880.21	Картометрический метод	0.10	-
450	422298.89	1310836.21	Картометрический метод	0.10	-
451	422303.65	1310848.04	Картометрический метод	0.10	-
452	422305.43	1310847.38	Аналитический метод	0.10	-
453	422319.09	1310884.98	Аналитический метод	0.10	-
454	422333.53	1310922.31	Картометрический метод	0.10	-
455	422333.69	1310922.70	Аналитический метод	0.10	-
456	422363.06	1311001.13	Картометрический метод	0.10	-
457	422398.60	1311088.76	Картометрический метод	0.10	-
458	422466.95	1311267.05	Картометрический метод	0.10	-
459	422493.08	1311256.66	Аналитический метод	0.10	-
460	422594.96	1311228.85	Аналитический метод	0.10	-
1	422923.30	1311433.66	Аналитический метод	0.10	-
461	422247.54	1313457.10	Аналитический метод	0.10	-
462	422272.80	1313394.04	Аналитический метод	0.10	-
463	422273.24	1313392.42	Аналитический метод	0.10	-
464	422280.94	1313373.40	Аналитический метод	0.10	-
465	422334.68	1313394.74	Аналитический метод	0.10	-

3. Сведения о характерных точках части (частей) границы объекта

Обозначение характерных точек части границы	Координаты, м		Метод определения координат характерной точки	Средняя квадратическая погрешность положения характерной точки (Mt), м	Описание обозначения точки на местности (при наличии)
	X	Y			
1	2	3	4	5	6
466	422339.71	1313396.73	Аналитический метод	0.10	-
467	422342.91	1313390.55	Аналитический метод	0.10	-
468	422437.01	1313424.69	Аналитический метод	0.10	-
469	422425.17	1313457.95	Аналитический метод	0.10	-
470	422425.58	1313458.11	Аналитический метод	0.10	-
471	422421.62	1313468.74	Аналитический метод	0.10	-
472	422419.10	1313475.51	Аналитический метод	0.10	-
473	422418.76	1313475.39	Аналитический метод	0.10	-
474	422417.75	1313478.05	Аналитический метод	0.10	-
475	422406.94	1313506.16	Аналитический метод	0.10	-
476	422398.87	1313526.18	Аналитический метод	0.10	-
477	422394.40	1313537.49	Аналитический метод	0.10	-
478	422392.15	1313543.66	Аналитический метод	0.10	-
479	422388.60	1313553.86	Аналитический метод	0.10	-
480	422385.18	1313561.92	Аналитический метод	0.10	-
481	422362.05	1313551.68	Аналитический метод	0.10	-
482	422344.78	1313544.05	Аналитический метод	0.10	-
483	422338.26	1313541.12	Аналитический метод	0.10	-
484	422336.22	1313541.47	Аналитический метод	0.10	-
485	422319.07	1313534.37	Аналитический метод	0.10	-
486	422304.45	1313528.32	Аналитический метод	0.10	-
487	422298.69	1313524.84	Аналитический метод	0.10	-
488	422282.92	1313517.60	Аналитический метод	0.10	-
489	422278.74	1313515.75	Аналитический метод	0.10	-
490	422233.96	1313496.26	Аналитический метод	0.10	-

3. Сведения о характерных точках части (частей) границы объекта

Обозначение характерных точек части границы	Координаты, м		Метод определения координат характерной точки	Средняя квадратическая погрешность положения характерной точки (Mt), м	Описание обозначения точки на местности (при наличии)
	X	Y			
1	2	3	4	5	6
461	422247.54	1313457.10	Аналитический метод	0.10	-
491	422226.03	1313612.57	Аналитический метод	0.10	-
492	422226.92	1313610.54	Аналитический метод	0.10	-
493	422219.20	1313606.55	Аналитический метод	0.10	-
494	422216.84	1313604.96	Аналитический метод	0.10	-
495	422193.01	1313591.21	Картометрический метод	0.10	-
496	422208.82	1313552.51	Картометрический метод	0.10	-
497	422216.95	1313555.42	Картометрический метод	0.10	-
498	422219.54	1313548.92	Картометрический метод	0.10	-
499	422235.51	1313555.83	Аналитический метод	0.10	-
500	422245.18	1313560.04	Аналитический метод	0.10	-
501	422245.65	1313560.25	Аналитический метод	0.10	-
502	422258.45	1313565.83	Аналитический метод	0.10	-
503	422238.45	1313618.45	Аналитический метод	0.10	-
491	422226.03	1313612.57	Аналитический метод	0.10	-
504	422008.61	1313702.41	Аналитический метод	0.30	-
505	422012.79	1313704.51	Картометрический метод	0.10	-
506	422016.91	1313706.54	Картометрический метод	0.10	-
507	422028.55	1313712.36	Картометрический метод	0.10	-
508	422027.91	1313713.65	Картометрический метод	0.10	-
509	422025.85	1313717.80	Картометрический метод	0.10	-
510	422025.26	1313719.00	Аналитический метод	0.30	-
511	422025.17	1313719.20	Аналитический метод	0.30	-
512	422013.25	1313742.81	Аналитический метод	0.30	-
513	422011.26	1313746.76	Аналитический метод	0.30	-

3. Сведения о характерных точках части (частей) границы объекта

Обозначение характерных точек части границы	Координаты, м		Метод определения координат характерной точки	Средняя квадратическая погрешность положения характерной точки (Mt), м	Описание обозначения точки на местности (при наличии)
	X	Y			
1	2	3	4	5	6
514	422010.89	1313746.58	Аналитический метод	0.30	-
515	422010.45	1313746.35	Аналитический метод	0.30	-
516	422007.34	1313744.81	Аналитический метод	0.30	-
517	421954.50	1313718.44	Картометрический метод	0.10	-
518	421955.61	1313716.27	Аналитический метод	0.20	-
519	421958.87	1313709.92	Аналитический метод	0.20	-
520	421967.01	1313693.98	Аналитический метод	0.20	-
521	421968.88	1313690.73	Аналитический метод	0.20	-
522	421970.48	1313687.68	Аналитический метод	0.20	-
523	421970.53	1313687.57	Аналитический метод	0.20	-
524	421972.13	1313684.51	Аналитический метод	0.20	-
525	421991.11	1313693.90	Аналитический метод	0.30	-
526	422003.15	1313699.75	Аналитический метод	0.30	-
504	422008.61	1313702.41	Аналитический метод	0.30	-
527	422397.78	1312581.85	Картометрический метод	0.10	-
528	422405.99	1312584.93	Картометрический метод	0.10	-
529	422414.36	1312588.07	Картометрический метод	0.10	-
530	422417.71	1312589.33	Картометрический метод	0.10	-
531	422441.69	1312598.33	Картометрический метод	0.10	-
532	422464.45	1312607.15	Картометрический метод	0.10	-
533	422461.94	1312613.70	Картометрический метод	0.10	-
534	422461.66	1312614.44	Картометрический метод	0.10	-
535	422462.74	1312614.85	Картометрический метод	0.10	-
536	422461.08	1312619.18	Картометрический метод	0.10	-
537	422458.35	1312626.85	Аналитический метод	0.10	-

3. Сведения о характерных точках части (частей) границы объекта

Обозначение характерных точек части границы	Координаты, м		Метод определения координат характерной точки	Средняя квадратическая погрешность положения характерной точки (Mt), м	Описание обозначения точки на местности (при наличии)
	X	Y			
1	2	3	4	5	6
538	422431.46	1312693.91	Аналитический метод	0.10	-
539	422426.38	1312706.58	Аналитический метод	0.10	-
540	422426.03	1312707.45	Аналитический метод	0.10	-
541	422421.36	1312719.10	Аналитический метод	0.10	-
542	422420.60	1312721.00	Аналитический метод	0.10	-
543	422419.79	1312723.01	Аналитический метод	0.10	-
544	422418.65	1312725.89	Аналитический метод	0.10	-
545	422418.34	1312726.63	Аналитический метод	0.10	-
546	422417.14	1312729.48	Аналитический метод	0.10	-
547	422449.21	1312740.61	Аналитический метод	0.10	-
548	422452.22	1312741.66	Аналитический метод	0.10	-
549	422460.08	1312744.39	Аналитический метод	0.10	-
550	422488.29	1312754.17	Аналитический метод	0.10	-
551	422485.39	1312760.98	Аналитический метод	0.10	-
552	422443.84	1312858.61	Аналитический метод	0.10	-
553	422441.15	1312864.94	Аналитический метод	0.60	-
554	422438.82	1312870.42	Картометрический метод	0.10	-
555	422443.37	1312872.26	Аналитический метод	0.10	-
556	422440.30	1312879.88	Аналитический метод	0.10	-
557	422439.32	1312882.32	Аналитический метод	0.10	-
558	422435.69	1312891.33	Аналитический метод	0.10	-
559	422433.27	1312897.32	Аналитический метод	0.20	-
560	422430.85	1312903.31	Аналитический метод	0.20	-
561	422428.43	1312909.30	Аналитический метод	0.20	-
562	422426.02	1312915.29	Аналитический метод	0.20	-

3. Сведения о характерных точках части (частей) границы объекта

Обозначение характерных точек части границы	Координаты, м		Метод определения координат характерной точки	Средняя квадратическая погрешность положения характерной точки (Mt), м	Описание обозначения точки на местности (при наличии)
	X	Y			
1	2	3	4	5	6
563	422423.60	1312921.28	Аналитический метод	0.20	-
564	422420.16	1312929.81	Аналитический метод	0.20	-
565	422393.49	1312919.06	Аналитический метод	0.20	-
566	422396.53	1312910.27	Аналитический метод	0.20	-
567	422398.64	1312904.15	Аналитический метод	0.20	-
568	422400.75	1312898.04	Аналитический метод	0.20	-
569	422400.98	1312897.38	Аналитический метод	0.20	-
570	422394.15	1312894.33	Аналитический метод	0.10	-
571	422396.22	1312889.23	Аналитический метод	0.10	-
572	422401.06	1312877.24	Аналитический метод	0.10	-
573	422404.52	1312868.68	Аналитический метод	0.10	-
574	422408.75	1312858.25	Аналитический метод	0.10	-
575	422388.01	1312850.25	Аналитический метод	0.10	-
576	422371.10	1312851.81	Аналитический метод	0.10	-
577	422345.50	1312841.96	Аналитический метод	0.10	-
578	422276.92	1312816.16	Аналитический метод	0.10	-
579	422244.91	1312804.14	Аналитический метод	0.10	-
580	422244.69	1312804.04	Аналитический метод	0.10	-
581	422239.88	1312802.17	Аналитический метод	0.10	-
582	422236.36	1312800.99	Аналитический метод	0.10	-
583	422237.45	1312794.83	Аналитический метод	0.10	-
584	422239.30	1312784.35	Аналитический метод	0.10	-
585	422255.68	1312684.95	Картометрический метод	0.10	-
586	422265.74	1312611.51	Картометрический метод	0.10	-
587	422271.99	1312565.79	Картометрический метод	0.10	-

3. Сведения о характерных точках части (частей) границы объекта

Обозначение характерных точек части границы	Координаты, м		Метод определения координат характерной точки	Средняя квадратическая погрешность положения характерной точки (M _t), м	Описание обозначения точки на местности (при наличии)
	X	Y			
1	2	3	4	5	6
588	422276.09	1312535.84	Картометрический метод	0.10	-
589	422278.21	1312536.63	Картометрический метод	0.10	-
590	422316.75	1312551.00	Картометрический метод	0.10	-
591	422317.69	1312551.35	Картометрический метод	0.10	-
527	422397.78	1312581.85	Картометрический метод	0.10	-
592	422459.23	1313007.86	Аналитический метод	0.10	-
593	422500.50	1313024.68	Аналитический метод	0.10	-
594	422531.75	1313037.41	Аналитический метод	0.10	-
595	422533.65	1313038.19	Аналитический метод	0.10	-
596	422533.35	1313038.80	Аналитический метод	0.10	-
597	422531.53	1313042.48	Аналитический метод	0.10	-
598	422531.32	1313042.37	Аналитический метод	0.10	-
599	422531.08	1313042.82	Аналитический метод	0.10	-
600	422531.31	1313042.93	Аналитический метод	0.10	-
601	422517.51	1313077.13	Аналитический метод	0.10	-
602	422517.42	1313077.27	Аналитический метод	0.10	-
603	422509.95	1313095.43	Аналитический метод	0.10	-
604	422509.86	1313095.39	Аналитический метод	0.10	-
605	422509.67	1313095.86	Аналитический метод	0.10	-
606	422509.76	1313095.90	Аналитический метод	0.10	-
607	422502.24	1313114.17	Аналитический метод	0.10	-
608	422502.13	1313114.43	Аналитический метод	0.10	-
609	422499.44	1313113.36	Аналитический метод	0.10	-
610	422453.05	1313095.03	Аналитический метод	0.10	-
611	422425.69	1313084.21	Аналитический метод	0.10	-

3. Сведения о характерных точках части (частей) границы объекта

Обозначение характерных точек части границы	Координаты, м		Метод определения координат характерной точки	Средняя квадратическая погрешность положения характерной точки (Mt), м	Описание обозначения точки на местности (при наличии)
	X	Y			
1	2	3	4	5	6
612	422405.15	1313076.10	Аналитический метод	0.10	-
613	422395.54	1313072.30	Аналитический метод	0.10	-
614	422412.55	1313028.10	Аналитический метод	0.10	-
615	422425.61	1312994.17	Аналитический метод	0.10	-
616	422427.24	1312994.83	Аналитический метод	0.10	-
617	422438.25	1312999.31	Аналитический метод	0.10	-
592	422459.23	1313007.86	Аналитический метод	0.10	-
618	422304.65	1313162.56	Аналитический метод	0.10	-
619	422336.81	1313175.06	Аналитический метод	0.10	-
620	422319.72	1313218.73	Аналитический метод	0.10	-
621	422307.69	1313249.45	Картометрический метод	0.10	-
622	422305.60	1313249.41	Аналитический метод	0.10	-
623	422262.49	1313230.50	Аналитический метод	0.10	-
624	422255.23	1313227.08	Картометрический метод	0.10	-
625	422215.56	1313208.43	Картометрический метод	0.10	-
626	422188.97	1313195.29	Аналитический метод	0.10	-
627	422176.09	1313189.01	Картометрический метод	0.10	-
628	422177.64	1313185.36	Аналитический метод	0.10	-
629	422172.10	1313183.03	Аналитический метод	0.10	-
630	422165.62	1313185.66	Аналитический метод	0.10	-
631	422118.01	1313165.53	Аналитический метод	0.10	-
632	422130.26	1313136.51	Аналитический метод	0.10	-
633	422134.52	1313134.79	Аналитический метод	0.10	-
634	422139.11	1313130.32	Аналитический метод	0.10	-
635	422187.94	1313151.16	Аналитический метод	0.10	-

3. Сведения о характерных точках части (частей) границы объекта

Обозначение характерных точек части границы	Координаты, м		Метод определения координат характерной точки	Средняя квадратическая погрешность положения характерной точки (Mt), м	Описание обозначения точки на местности (при наличии)
	X	Y			
1	2	3	4	5	6
636	422189.39	1313147.78	Аналитический метод	0.10	-
637	422195.60	1313150.74	Аналитический метод	0.10	-
638	422198.55	1313152.21	Аналитический метод	0.10	-
639	422198.90	1313152.38	Картометрический метод	0.10	-
640	422206.10	1313136.63	Картометрический метод	0.10	-
641	422200.85	1313134.78	Картометрический метод	0.10	-
642	422195.88	1313132.72	Аналитический метод	0.10	-
643	422194.79	1313132.27	Аналитический метод	0.10	-
644	422201.11	1313114.52	Аналитический метод	0.20	-
645	422207.15	1313117.04	Картометрический метод	0.10	-
646	422221.83	1313122.22	Картометрический метод	0.10	-
647	422225.02	1313123.30	Аналитический метод	0.10	-
648	422232.50	1313126.99	Аналитический метод	0.10	-
649	422230.74	1313130.56	Аналитический метод	0.10	-
650	422223.26	1313126.87	Аналитический метод	0.10	-
651	422220.22	1313134.81	Аналитический метод	0.20	-
652	422216.38	1313143.04	Картометрический метод	0.10	-
653	422218.30	1313146.26	Картометрический метод	0.10	-
654	422214.96	1313153.26	Аналитический метод	0.10	-
655	422207.43	1313169.02	Аналитический метод	0.10	-
656	422216.53	1313173.56	Аналитический метод	0.10	-
657	422224.93	1313178.47	Аналитический метод	0.10	-
658	422223.15	1313182.19	Аналитический метод	0.10	-
659	422227.53	1313184.29	Аналитический метод	0.10	-
660	422235.20	1313187.93	Аналитический метод	0.10	-

3. Сведения о характерных точках части (частей) границы объекта

Обозначение характерных точек части границы	Координаты, м		Метод определения координат характерной точки	Средняя квадратическая погрешность положения характерной точки (Mt), м	Описание обозначения точки на местности (при наличии)
	X	Y			
1	2	3	4	5	6
661	422240.43	1313190.33	Картометрический метод	0.10	-
662	422255.15	1313197.10	Аналитический метод	0.10	-
663	422263.83	1313200.68	Аналитический метод	0.10	-
664	422271.17	1313203.71	Аналитический метод	0.10	-
665	422276.67	1313191.98	Картометрический метод	0.10	-
666	422278.75	1313187.55	Аналитический метод	0.10	-
667	422275.24	1313186.08	Аналитический метод	0.10	-
668	422281.06	1313172.26	Картометрический метод	0.10	-
669	422283.43	1313166.56	Картометрический метод	0.10	-
670	422286.18	1313167.81	Аналитический метод	0.10	-
671	422300.00	1313173.62	Аналитический метод	0.10	-
618	422304.65	1313162.56	Аналитический метод	0.10	-
672	422205.80	1313338.78	Аналитический метод	0.10	-
673	422262.24	1313363.75	Аналитический метод	0.10	-
674	422234.67	1313438.75	Аналитический метод	0.10	-
675	422175.53	1313411.68	Аналитический метод	0.10	-
676	422191.14	1313375.03	Аналитический метод	0.10	-
677	422205.75	1313338.92	Аналитический метод	0.10	-
672	422205.80	1313338.78	Аналитический метод	0.10	-
678	421913.91	1313665.07	Аналитический метод	0.20	-
679	421900.92	1313692.68	Аналитический метод	0.10	-
680	421890.03	1313687.34	Аналитический метод	0.10	-
681	421885.90	1313685.32	Аналитический метод	0.10	-
682	421867.96	1313676.82	Аналитический метод	0.10	-
683	421864.71	1313681.82	Аналитический метод	0.10	-

3. Сведения о характерных точках части (частей) границы объекта

Обозначение характерных точек части границы	Координаты, м		Метод определения координат характерной точки	Средняя квадратическая погрешность положения характерной точки (M _t), м	Описание обозначения точки на местности (при наличии)
	X	Y			
1	2	3	4	5	6
684	421840.71	1313670.19	Аналитический метод	0.10	-
685	421833.47	1313666.39	Аналитический метод	0.10	-
686	421830.82	1313665.02	Аналитический метод	0.10	-
687	421827.20	1313663.16	Аналитический метод	0.60	-
688	421845.71	1313623.17	Аналитический метод	0.60	-
689	421846.46	1313623.53	Аналитический метод	0.60	-
690	421850.07	1313625.28	Аналитический метод	0.60	-
691	421854.65	1313627.51	Аналитический метод	0.60	-
692	421917.34	1313658.26	Аналитический метод	0.60	-
678	421913.91	1313665.07	Аналитический метод	0.20	-
693	422692.62	1312166.62	Аналитический метод	0.10	-
694	422705.43	1312161.77	Аналитический метод	0.10	-
695	422729.05	1312153.29	Аналитический метод	0.10	-
696	422726.00	1312144.86	Аналитический метод	0.10	-
697	422715.76	1312148.48	Аналитический метод	0.10	-
698	422705.43	1312119.28	Аналитический метод	0.10	-
699	422715.50	1312115.67	Аналитический метод	0.10	-
700	422716.63	1312118.84	Аналитический метод	0.10	-
701	422740.03	1312110.98	Аналитический метод	0.10	-
702	422744.94	1312125.57	Аналитический метод	0.10	-
703	422749.45	1312123.88	Аналитический метод	0.10	-
704	422756.06	1312142.62	Аналитический метод	0.10	-
705	422757.97	1312148.04	Аналитический метод	0.10	-
706	422739.58	1312179.73	Аналитический метод	0.10	-
707	422734.13	1312180.91	Аналитический метод	0.10	-

3. Сведения о характерных точках части (частей) границы объекта

Обозначение характерных точек части границы	Координаты, м		Метод определения координат характерной точки	Средняя квадратическая погрешность положения характерной точки (Mt), м	Описание обозначения точки на местности (при наличии)
	X	Y			
1	2	3	4	5	6
708	422732.11	1312181.34	Аналитический метод	0.10	-
709	422727.89	1312178.77	Аналитический метод	0.10	-
710	422700.92	1312188.83	Аналитический метод	0.10	-
693	422692.62	1312166.62	Аналитический метод	0.10	-
711	422180.67	1313456.97	Аналитический метод	0.10	-
712	422180.84	1313457.03	Аналитический метод	0.10	-
713	422223.39	1313474.50	Аналитический метод	0.10	-
714	422213.39	1313500.99	Аналитический метод	0.10	-
715	422203.25	1313527.87	Аналитический метод	0.10	-
716	422161.40	1313509.90	Аналитический метод	0.10	-
717	422170.96	1313483.41	Аналитический метод	0.10	-
718	422174.37	1313474.00	Аналитический метод	0.10	-
711	422180.67	1313456.97	Аналитический метод	0.10	-
719	422328.38	1313062.30	Аналитический метод	0.10	-
720	422334.39	1313064.68	Аналитический метод	0.20	-
721	422370.31	1313077.59	Аналитический метод	0.20	-
722	422361.82	1313099.48	Аналитический метод	0.20	-
723	422361.75	1313099.64	Аналитический метод	0.20	-
724	422350.28	1313130.47	Аналитический метод	0.10	-
725	422345.86	1313128.74	Аналитический метод	0.10	-
726	422326.85	1313121.36	Аналитический метод	0.20	-
727	422313.88	1313116.32	Аналитический метод	0.10	-
728	422308.09	1313114.07	Аналитический метод	0.10	-
719	422328.38	1313062.30	Аналитический метод	0.10	-
729	422060.23	1313164.23	Аналитический метод	0.10	-

3. Сведения о характерных точках части (частей) границы объекта

Обозначение характерных точек части границы	Координаты, м		Метод определения координат характерной точки	Средняя квадратическая погрешность положения характерной точки (Mt), м	Описание обозначения точки на местности (при наличии)
	X	Y			
1	2	3	4	5	6
730	422064.21	1313157.52	Аналитический метод	0.10	-
731	422070.36	1313147.41	Аналитический метод	0.10	-
732	422076.73	1313139.90	Аналитический метод	0.10	-
733	422084.76	1313128.54	Аналитический метод	0.10	-
734	422118.62	1313143.96	Аналитический метод	0.10	-
735	422113.14	1313155.99	Аналитический метод	0.10	-
736	422095.96	1313189.46	Аналитический метод	0.10	-
737	422092.60	1313192.74	Аналитический метод	0.10	-
738	422089.30	1313194.46	Аналитический метод	0.10	-
739	422079.70	1313190.14	Аналитический метод	0.10	-
740	422059.95	1313178.99	Аналитический метод	0.10	-
741	422066.25	1313167.78	Аналитический метод	0.10	-
729	422060.23	1313164.23	Аналитический метод	0.10	-
742	422133.03	1313774.22	Картометрический метод	0.10	-
743	422156.30	1313783.37	Картометрический метод	0.10	-
744	422179.55	1313792.52	Картометрический метод	0.10	-
745	422164.91	1313829.74	Картометрический метод	0.10	-
746	422141.65	1313820.59	Картометрический метод	0.10	-
747	422118.39	1313811.44	Картометрический метод	0.10	-
742	422133.03	1313774.22	Картометрический метод	0.10	-
748	422133.40	1313405.03	Аналитический метод	0.10	-
749	422143.41	1313409.56	Аналитический метод	0.10	-
750	422167.55	1313420.54	Аналитический метод	0.10	-
751	422150.61	1313457.87	Аналитический метод	0.10	-
752	422126.47	1313446.90	Аналитический метод	0.10	-

3. Сведения о характерных точках части (частей) границы объекта

Обозначение характерных точек части границы	Координаты, м		Метод определения координат характерной точки	Средняя квадратическая погрешность положения характерной точки (Mt), м	Описание обозначения точки на местности (при наличии)
	X	Y			
1	2	3	4	5	6
753	422116.45	1313442.35	Аналитический метод	0.10	-
754	422116.95	1313441.24	Аналитический метод	0.10	-
755	422128.64	1313415.51	Аналитический метод	0.10	-
748	422133.40	1313405.03	Аналитический метод	0.10	-
756	422712.70	1311896.06	Аналитический метод	0.10	-
757	422684.86	1311821.00	Аналитический метод	0.10	-
758	422700.89	1311814.85	Аналитический метод	0.10	-
759	422728.57	1311890.09	Аналитический метод	0.10	-
756	422712.70	1311896.06	Аналитический метод	0.10	-
760	421999.09	1314070.10	Аналитический метод	0.60	-
761	421995.23	1314082.91	Аналитический метод	0.60	-
762	421989.70	1314101.37	Аналитический метод	0.60	-
763	421985.45	1314100.69	Аналитический метод	0.60	-
764	421977.21	1314099.39	Аналитический метод	0.60	-
765	421966.68	1314097.55	Аналитический метод	0.10	-
766	421966.14	1314095.10	Аналитический метод	0.10	-
767	421966.35	1314092.40	Аналитический метод	0.10	-
768	421970.48	1314083.28	Аналитический метод	0.10	-
769	421970.92	1314082.30	Аналитический метод	0.10	-
770	421970.57	1314082.15	Аналитический метод	0.10	-
771	421973.15	1314076.29	Аналитический метод	0.10	-
772	421978.53	1314063.91	Аналитический метод	0.10	-
773	421984.45	1314050.07	Аналитический метод	0.10	-
774	421999.19	1314054.46	Аналитический метод	0.60	-
775	422003.40	1314055.74	Аналитический метод	0.60	-

3. Сведения о характерных точках части (частей) границы объекта

Обозначение характерных точек части границы	Координаты, м		Метод определения координат характерной точки	Средняя квадратическая погрешность положения характерной точки (Mt), м	Описание обозначения точки на местности (при наличии)
	X	Y			
1	2	3	4	5	6
760	421999.09	1314070.10	Аналитический метод	0.60	-
776	422789.28	1312054.56	Аналитический метод	0.10	-
777	422778.49	1312073.36	Аналитический метод	0.10	-
778	422755.23	1312010.65	Аналитический метод	0.10	-
779	422770.74	1312004.62	Аналитический метод	0.10	-
776	422789.28	1312054.56	Аналитический метод	0.10	-
780	422526.52	1313813.41	Аналитический метод	0.10	-
781	422549.80	1313822.46	Картометрический метод	0.10	-
782	422535.33	1313859.74	Картометрический метод	0.10	-
783	422512.04	1313850.71	Аналитический метод	0.10	-
780	422526.52	1313813.41	Аналитический метод	0.10	-
784	422576.96	1313667.93	Аналитический метод	0.30	-
785	422586.77	1313671.77	Аналитический метод	0.30	-
786	422580.09	1313688.41	Аналитический метод	0.30	-
787	422570.30	1313684.58	Аналитический метод	0.30	-
788	422571.85	1313680.34	Аналитический метод	0.30	-
789	422573.26	1313676.91	Аналитический метод	0.30	-
784	422576.96	1313667.93	Аналитический метод	0.30	-
790	422778.81	1312075.52	Картометрический метод	0.10	-
791	422783.49	1312073.77	Картометрический метод	0.10	-
792	422787.71	1312084.99	Картометрический метод	0.10	-
793	422783.04	1312086.78	Картометрический метод	0.10	-
790	422778.81	1312075.52	Картометрический метод	0.10	-
794	422334.71	1314058.15	Аналитический метод	0.10	-
795	422311.56	1314049.29	Картометрический метод	0.10	-

3. Сведения о характерных точках части (частей) границы объекта

Обозначение характерных точек части границы	Координаты, м		Метод определения координат характерной точки	Средняя квадратическая погрешность положения характерной точки (M _t), м	Описание обозначения точки на местности (при наличии)
	X	Y			
1	2	3	4	5	6
796	422310.75	1314048.99	Аналитический метод	0.30	-
797	422310.98	1314048.41	Аналитический метод	0.10	-
798	422318.59	1314029.08	Аналитический метод	0.30	-
799	422318.97	1314028.14	Аналитический метод	0.30	-
800	422324.88	1314013.07	Аналитический метод	0.30	-
801	422325.36	1314011.87	Аналитический метод	0.30	-
802	422348.96	1314020.90	Аналитический метод	0.30	-
803	422362.94	1314026.18	Аналитический метод	0.30	-
804	422369.54	1314028.77	Аналитический метод	0.30	-
805	422370.18	1314029.03	Аналитический метод	0.30	-
806	422372.40	1314029.86	Аналитический метод	0.30	-
807	422393.81	1314038.20	Аналитический метод	0.30	-
808	422396.01	1314039.03	Аналитический метод	0.30	-
809	422395.44	1314040.53	Аналитический метод	0.10	-
810	422381.58	1314076.59	Аналитический метод	0.10	-
811	422358.00	1314067.55	Аналитический метод	0.10	-
794	422334.71	1314058.15	Аналитический метод	0.10	-
812	422485.10	1312195.49	Аналитический метод	0.20	-
813	422505.40	1312187.23	Картометрический метод	0.10	-
814	422536.80	1312174.44	Картометрический метод	0.10	-
815	422553.51	1312218.01	Аналитический метод	0.10	-
816	422552.23	1312217.59	Аналитический метод	0.20	-
817	422526.86	1312209.32	Аналитический метод	0.10	-
812	422485.10	1312195.49	Аналитический метод	0.20	-
818	422545.36	1312259.20	Аналитический метод	0.10	-

3. Сведения о характерных точках части (частей) границы объекта

Обозначение характерных точек части границы	Координаты, м		Метод определения координат характерной точки	Средняя квадратическая погрешность положения характерной точки (M _t), м	Описание обозначения точки на местности (при наличии)
	X	Y			
1	2	3	4	5	6
819	422559.48	1312297.28	Аналитический метод	0.10	-
820	422533.41	1312292.12	Аналитический метод	0.10	-
821	422541.44	1312258.27	Аналитический метод	0.10	-
818	422545.36	1312259.20	Аналитический метод	0.10	-
822	422656.30	1312285.48	Аналитический метод	0.10	-
823	422649.66	1312312.33	Аналитический метод	0.10	-
824	422648.94	1312315.25	Аналитический метод	0.10	-
825	422627.80	1312310.97	Аналитический метод	0.10	-
826	422614.94	1312275.68	Аналитический метод	0.10	-
822	422656.30	1312285.48	Аналитический метод	0.10	-
827	422338.09	1313011.12	Аналитический метод	0.20	-
828	422324.83	1313043.87	Аналитический метод	0.20	-
829	422300.45	1313034.64	Аналитический метод	0.20	-
830	422300.66	1313034.00	Аналитический метод	0.20	-
831	422301.23	1313032.86	Аналитический метод	0.30	-
832	422301.76	1313031.76	Аналитический метод	0.30	-
833	422303.46	1313028.13	Аналитический метод	0.20	-
834	422306.22	1313021.28	Аналитический метод	0.20	-
835	422309.22	1313022.37	Аналитический метод	0.20	-
836	422310.14	1313019.61	Аналитический метод	0.30	-
837	422311.61	1313015.47	Аналитический метод	0.20	-
838	422314.71	1313008.33	Аналитический метод	0.30	-
839	422316.03	1313004.20	Аналитический метод	0.20	-
840	422316.85	1313002.40	Аналитический метод	0.20	-
841	422322.18	1313004.85	Аналитический метод	0.20	-

3. Сведения о характерных точках части (частей) границы объекта

Обозначение характерных точек части границы	Координаты, м		Метод определения координат характерной точки	Средняя квадратическая погрешность положения характерной точки (Mt), м	Описание обозначения точки на местности (при наличии)
	X	Y			
1	2	3	4	5	6
842	422338.09	1313011.10	Аналитический метод	0.20	-
827	422338.09	1313011.12	Аналитический метод	0.20	-

Раздел 3

Сведения о местоположении измененных (уточненных) границ объекта

1. Система координат -

2. Сведения о характерных точках границ объекта

Обозначение характерных точек границ	Существующие координаты, м		Измененные (уточненные) координаты, м		Метод определения координат характерной точки	Средняя квадратическая погрешность положения характерной точки (Mt), м	Описание обозначения точки на местности (при наличии)
	X	Y	X	Y			
1	2	3	4	5	6	7	8
-	-	-	-	-	-	-	

3. Сведения о характерных точках части (частей) границы объекта

Обозначение характерных точек части границы	Существующие координаты, м		Измененные (уточненные) координаты, м		Метод определения координат характерной точки	Средняя квадратическая погрешность положения характерной точки (Mt), м	Описание обозначения точки на местности (при наличии)
	X	Y	X	Y			
1	2	3	4	5	6	7	8
-	-	-	-	-	-	-	

**Текстовое описание местоположения границ населенных пунктов,
территориальных зон**

Прохождение границы		Описание прохождения границы
от точки	до точки	
1	2	3
-	-	-

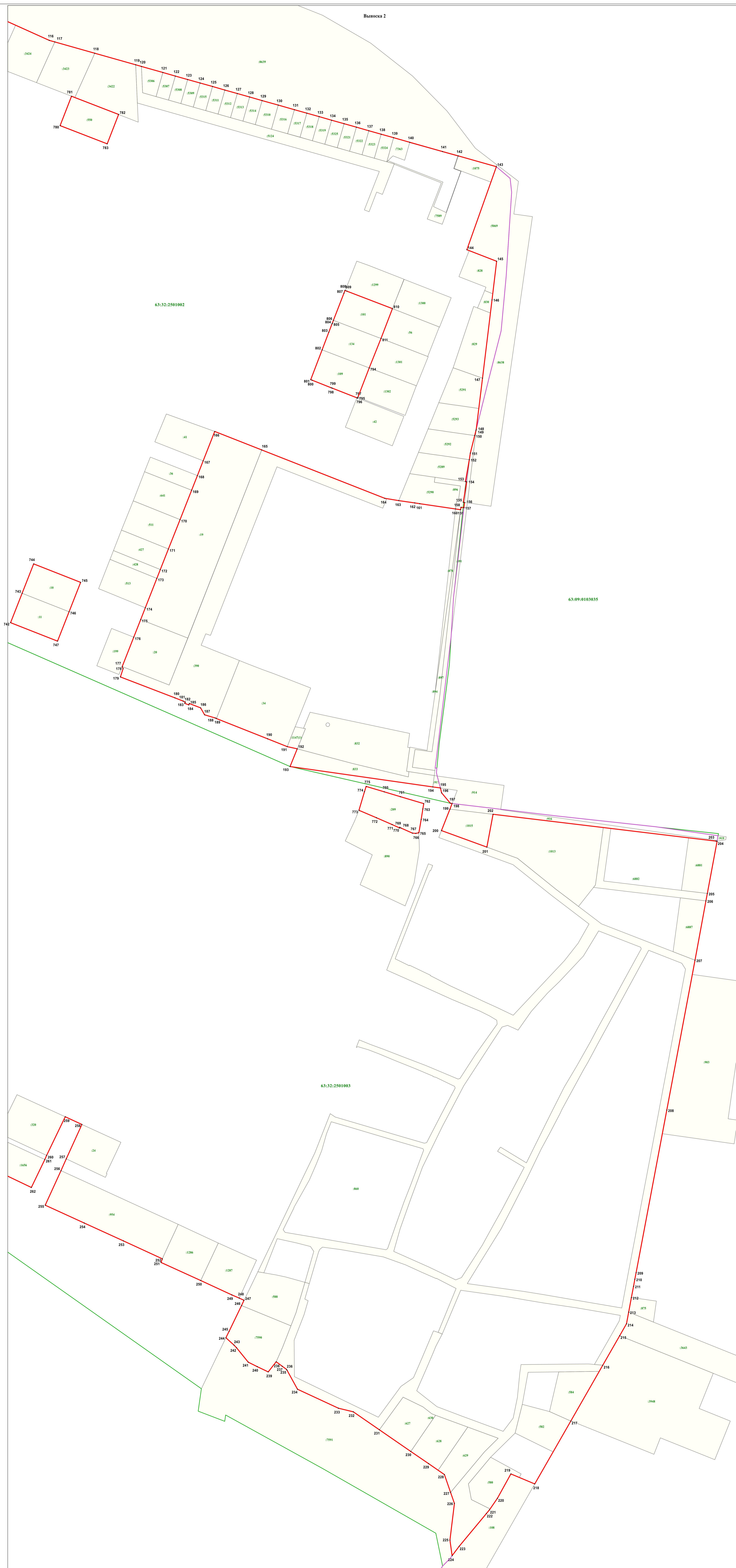
План границ объекта



Масштаб 1:1500

- Используемые условные знаки и обозначения:
- характеристическая точка границы
 - граница территориальной зоны
 - граница населенного пункта
 - граница кадастрового квартала
 - земельный участок, кадастровый номер
 - подпись кадастрового квартала

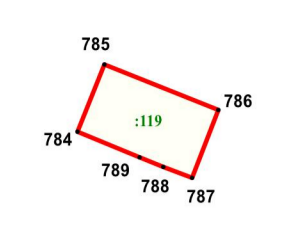
План границ объекта



Масштаб 1:1200

- Используемые условные знаки и обозначения:
- - характеристическая точка границы
 - - граница территориальной зоны
 - - граница населенного пункта
 - - граница кадастрового квартала
 - - земельный участок, кадастровый номер
 - 63:09:0103035 - подпись кадастрового квартала





63:32:2501002

63:32:2501003

Масштаб 1:1000

- Используемые условные знаки и обозначения:
- характерная точка границы
 - зона с особыми условиями использования территории
 - граница кадастрового квартала
 - земельный участок, кадастровый номер
 - подпись кадастрового квартала

Описание местоположения границ

Зона застройки малоэтажными жилыми домами

(наименование объекта, местоположение границ которого описано (далее - объект))

Раздел 1

Сведения об объекте

№ п/п	Характеристики объекта	Описание характеристик
1	2	3
1.	Местоположение объекта	Самарская область, район Ставропольский, сельское поселение Приморский, поселок Приморский
2.	Площадь объекта +/- величина погрешности определения площади (P +/- Дельта P)	24129 кв.м. +/- 1359 кв.м.
3.	Иные характеристики объекта	-

Раздел 2

Сведения о местоположении границ объекта

1. Система координат МСК-63, зона 1

2. Сведения о характерных точках границ объекта

Обозначение характерных точек границ	Координаты, м		Метод определения координат характерной точки	Средняя квадратическая погрешность положения характерной точки (Mt), м	Описание обозначения точки на местности (при наличии)
	X	Y			
1	2	3	4	5	6
-	-	-	-	-	

3. Сведения о характерных точках части (частей) границы объекта

Обозначение характерных точек части границы	Координаты, м		Метод определения координат характерной точки	Средняя квадратическая погрешность положения характерной точки (Mt), м	Описание обозначения точки на местности (при наличии)
	X	Y			
1	2	3	4	5	6
Часть 1					
1	422443.37	1312872.26	Аналитический метод	0.10	-
2	422440.30	1312879.88	Аналитический метод	0.10	-
3	422439.32	1312882.32	Аналитический метод	0.10	-
4	422435.69	1312891.33	Аналитический метод	0.10	-
5	422433.27	1312897.32	Аналитический метод	0.20	-
6	422430.85	1312903.31	Аналитический метод	0.20	-
7	422428.43	1312909.30	Аналитический метод	0.20	-
8	422426.02	1312915.29	Аналитический метод	0.20	-
9	422423.60	1312921.28	Аналитический метод	0.20	-
10	422420.16	1312929.81	Аналитический метод	0.20	-
11	422393.49	1312919.06	Аналитический метод	0.20	-
12	422396.53	1312910.27	Аналитический метод	0.20	-
13	422398.64	1312904.15	Аналитический метод	0.20	-
14	422400.75	1312898.04	Аналитический метод	0.20	-
15	422400.98	1312897.38	Аналитический метод	0.20	-
16	422394.15	1312894.33	Аналитический метод	0.10	-

3. Сведения о характерных точках части (частей) границы объекта

Обозначение характерных точек части границы	Координаты, м		Метод определения координат характерной точки	Средняя квадратическая погрешность положения характерной точки (Mt), м	Описание обозначения точки на местности (при наличии)
	X	Y			
1	2	3	4	5	6
17	422396.22	1312889.23	Аналитический метод	0.10	-
18	422401.06	1312877.24	Аналитический метод	0.10	-
19	422404.52	1312868.68	Аналитический метод	0.10	-
20	422408.75	1312858.25	Аналитический метод	0.10	-
21	422438.82	1312870.42	Картометрический метод	0.10	-
1	422443.37	1312872.26	Аналитический метод	0.10	-
Часть 2					
22	422336.81	1313175.06	Аналитический метод	0.10	-
23	422319.72	1313218.73	Аналитический метод	0.10	-
24	422307.69	1313249.45	Картометрический метод	0.10	-
25	422305.60	1313249.41	Аналитический метод	0.10	-
26	422262.49	1313230.50	Аналитический метод	0.10	-
27	422255.23	1313227.08	Картометрический метод	0.10	-
28	422215.56	1313208.43	Картометрический метод	0.10	-
29	422188.97	1313195.29	Аналитический метод	0.10	-
30	422176.09	1313189.01	Картометрический метод	0.10	-
31	422177.64	1313185.36	Аналитический метод	0.10	-
32	422191.54	1313152.70	Аналитический метод	0.10	-
33	422187.94	1313151.16	Аналитический метод	0.10	-
34	422189.39	1313147.78	Аналитический метод	0.10	-
35	422195.60	1313150.74	Аналитический метод	0.10	-
36	422198.55	1313152.21	Аналитический метод	0.10	-
37	422198.90	1313152.38	Картометрический метод	0.10	-
38	422206.10	1313136.63	Картометрический метод	0.10	-
39	422200.85	1313134.78	Картометрический метод	0.10	-
40	422195.88	1313132.72	Аналитический метод	0.10	-

3. Сведения о характерных точках части (частей) границы объекта

Обозначение характерных точек части границы	Координаты, м		Метод определения координат характерной точки	Средняя квадратическая погрешность положения характерной точки (Mt), м	Описание обозначения точки на местности (при наличии)
	X	Y			
1	2	3	4	5	6
41	422194.79	1313132.27	Аналитический метод	0.10	-
42	422201.11	1313114.52	Аналитический метод	0.20	-
43	422207.15	1313117.04	Картометрический метод	0.10	-
44	422221.83	1313122.22	Картометрический метод	0.10	-
45	422225.02	1313123.30	Аналитический метод	0.10	-
46	422232.50	1313126.99	Аналитический метод	0.10	-
47	422230.74	1313130.56	Аналитический метод	0.10	-
48	422223.26	1313126.87	Аналитический метод	0.10	-
49	422220.22	1313134.81	Аналитический метод	0.20	-
50	422216.38	1313143.04	Картометрический метод	0.10	-
51	422218.30	1313146.26	Картометрический метод	0.10	-
52	422214.96	1313153.26	Аналитический метод	0.10	-
53	422207.43	1313169.02	Аналитический метод	0.10	-
54	422216.53	1313173.56	Аналитический метод	0.10	-
55	422224.93	1313178.47	Аналитический метод	0.10	-
56	422223.15	1313182.19	Аналитический метод	0.10	-
57	422227.53	1313184.29	Аналитический метод	0.10	-
58	422235.20	1313187.93	Аналитический метод	0.10	-
59	422240.43	1313190.33	Картометрический метод	0.10	-
60	422255.15	1313197.10	Аналитический метод	0.10	-
61	422263.83	1313200.68	Аналитический метод	0.10	-
62	422271.17	1313203.71	Аналитический метод	0.10	-
63	422276.67	1313191.98	Картометрический метод	0.10	-
64	422278.75	1313187.55	Аналитический метод	0.10	-
65	422275.24	1313186.08	Аналитический метод	0.10	-

3. Сведения о характерных точках части (частей) границы объекта

Обозначение характерных точек части границы	Координаты, м		Метод определения координат характерной точки	Средняя квадратическая погрешность положения характерной точки (M _t), м	Описание обозначения точки на местности (при наличии)
	X	Y			
1	2	3	4	5	6
66	422281.06	1313172.26	Картометрический метод	0.10	-
67	422283.46	1313166.56	Картометрический метод	0.10	-
68	422286.18	1313167.81	Аналитический метод	0.10	-
69	422300.00	1313173.62	Аналитический метод	0.10	-
70	422304.65	1313162.56	Аналитический метод	0.10	-
22	422336.81	1313175.06	Аналитический метод	0.10	-
Часть 3					
71	422223.39	1313474.50	Аналитический метод	0.10	-
72	422213.39	1313500.99	Аналитический метод	0.10	-
73	422203.25	1313527.87	Аналитический метод	0.10	-
74	422161.40	1313509.90	Аналитический метод	0.10	-
75	422170.96	1313483.41	Аналитический метод	0.10	-
76	422174.37	1313474.00	Аналитический метод	0.10	-
77	422180.67	1313456.97	Аналитический метод	0.10	-
78	422180.84	1313457.03	Аналитический метод	0.10	-
71	422223.39	1313474.50	Аналитический метод	0.10	-
Часть 4					
79	422549.80	1313822.46	Картометрический метод	0.10	-
80	422526.52	1313813.41	Аналитический метод	0.10	-
81	422512.04	1313850.71	Аналитический метод	0.10	-
82	422535.33	1313859.74	Картометрический метод	0.10	-
79	422549.80	1313822.46	Картометрический метод	0.10	-
Часть 5					
83	422179.55	1313792.52	Картометрический метод	0.10	-
84	422164.91	1313829.74	Картометрический метод	0.10	-
85	422141.65	1313820.59	Картометрический метод	0.10	-

3. Сведения о характерных точках части (частей) границы объекта

Обозначение характерных точек части границы	Координаты, м		Метод определения координат характерной точки	Средняя квадратическая погрешность положения характерной точки (Mt), м	Описание обозначения точки на местности (при наличии)
	X	Y			
1	2	3	4	5	6
86	422118.39	1313811.44	Картометрический метод	0.10	-
87	422133.03	1313774.22	Картометрический метод	0.10	-
88	422156.30	1313783.37	Картометрический метод	0.10	-
83	422179.55	1313792.52	Картометрический метод	0.10	-
Часть 6					
89	421917.34	1313658.26	Аналитический метод	0.60	-
90	421913.91	1313665.07	Аналитический метод	0.20	-
91	421900.92	1313692.68	Аналитический метод	0.10	-
92	421890.03	1313687.34	Аналитический метод	0.10	-
93	421885.90	1313685.32	Аналитический метод	0.10	-
94	421867.96	1313676.82	Аналитический метод	0.10	-
95	421864.71	1313681.82	Аналитический метод	0.10	-
96	421840.71	1313670.19	Аналитический метод	0.10	-
97	421833.47	1313666.39	Аналитический метод	0.10	-
98	421830.82	1313665.02	Аналитический метод	0.10	-
99	421827.20	1313663.16	Аналитический метод	0.60	-
100	421845.71	1313623.17	Аналитический метод	0.60	-
101	421846.46	1313623.53	Аналитический метод	0.60	-
102	421850.07	1313625.28	Аналитический метод	0.60	-
103	421854.65	1313627.51	Аналитический метод	0.60	-
89	421917.34	1313658.26	Аналитический метод	0.60	-
Часть 7					
104	422028.55	1313712.36	Картометрический метод	0.10	-
105	422027.91	1313713.65	Картометрический метод	0.10	-
106	422025.85	1313717.80	Картометрический метод	0.10	-
107	422025.26	1313719.00	Аналитический метод	0.30	-

3. Сведения о характерных точках части (частей) границы объекта

Обозначение характерных точек части границы	Координаты, м		Метод определения координат характерной точки	Средняя квадратическая погрешность положения характерной точки (M _t), м	Описание обозначения точки на местности (при наличии)
	X	Y			
1	2	3	4	5	6
108	422025.17	1313719.20	Аналитический метод	0.30	-
109	422013.25	1313742.81	Аналитический метод	0.30	-
110	422011.26	1313746.76	Аналитический метод	0.30	-
111	422010.89	1313746.58	Аналитический метод	0.30	-
112	422010.45	1313746.35	Аналитический метод	0.30	-
113	422007.34	1313744.81	Аналитический метод	0.30	-
114	421954.50	1313718.44	Картометрический метод	0.10	-
115	421955.61	1313716.27	Аналитический метод	0.20	-
116	421958.87	1313709.92	Аналитический метод	0.20	-
117	421967.01	1313693.98	Аналитический метод	0.20	-
118	421968.88	1313690.73	Аналитический метод	0.20	-
119	421970.48	1313687.68	Аналитический метод	0.20	-
120	421970.53	1313687.57	Аналитический метод	0.20	-
121	421972.13	1313684.51	Аналитический метод	0.20	-
122	421991.11	1313693.90	Аналитический метод	0.30	-
123	422003.15	1313699.75	Аналитический метод	0.30	-
124	422008.61	1313702.41	Аналитический метод	0.30	-
125	422012.79	1313704.51	Картометрический метод	0.10	-
126	422016.91	1313706.54	Картометрический метод	0.10	-
104	422028.55	1313712.36	Картометрический метод	0.10	-
Часть 8					
127	422396.01	1314039.03	Аналитический метод	0.30	-
128	422395.44	1314040.53	Аналитический метод	0.10	-
129	422381.58	1314076.59	Аналитический метод	0.10	-
130	422358.00	1314067.55	Аналитический метод	0.10	-
131	422334.71	1314058.15	Аналитический метод	0.10	-

3. Сведения о характерных точках части (частей) границы объекта

Обозначение характерных точек части границы	Координаты, м		Метод определения координат характерной точки	Средняя квадратическая погрешность положения характерной точки (Mt), м	Описание обозначения точки на местности (при наличии)
	X	Y			
1	2	3	4	5	6
132	422311.56	1314049.29	Картометрический метод	0.10	-
133	422310.75	1314048.99	Аналитический метод	0.30	-
134	422310.98	1314048.41	Аналитический метод	0.10	-
135	422318.59	1314029.08	Аналитический метод	0.30	-
136	422318.97	1314028.14	Аналитический метод	0.30	-
137	422324.88	1314013.07	Аналитический метод	0.30	-
138	422325.36	1314011.87	Аналитический метод	0.30	-
139	422348.96	1314020.90	Аналитический метод	0.30	-
140	422362.94	1314026.18	Аналитический метод	0.30	-
141	422369.54	1314028.77	Аналитический метод	0.30	-
142	422370.18	1314029.03	Аналитический метод	0.30	-
143	422372.40	1314029.86	Аналитический метод	0.30	-
144	422393.81	1314038.20	Аналитический метод	0.30	-
127	422396.01	1314039.03	Аналитический метод	0.30	-

Раздел 3

Сведения о местоположении измененных (уточненных) границ объекта

1. Система координат -

2. Сведения о характерных точках границ объекта

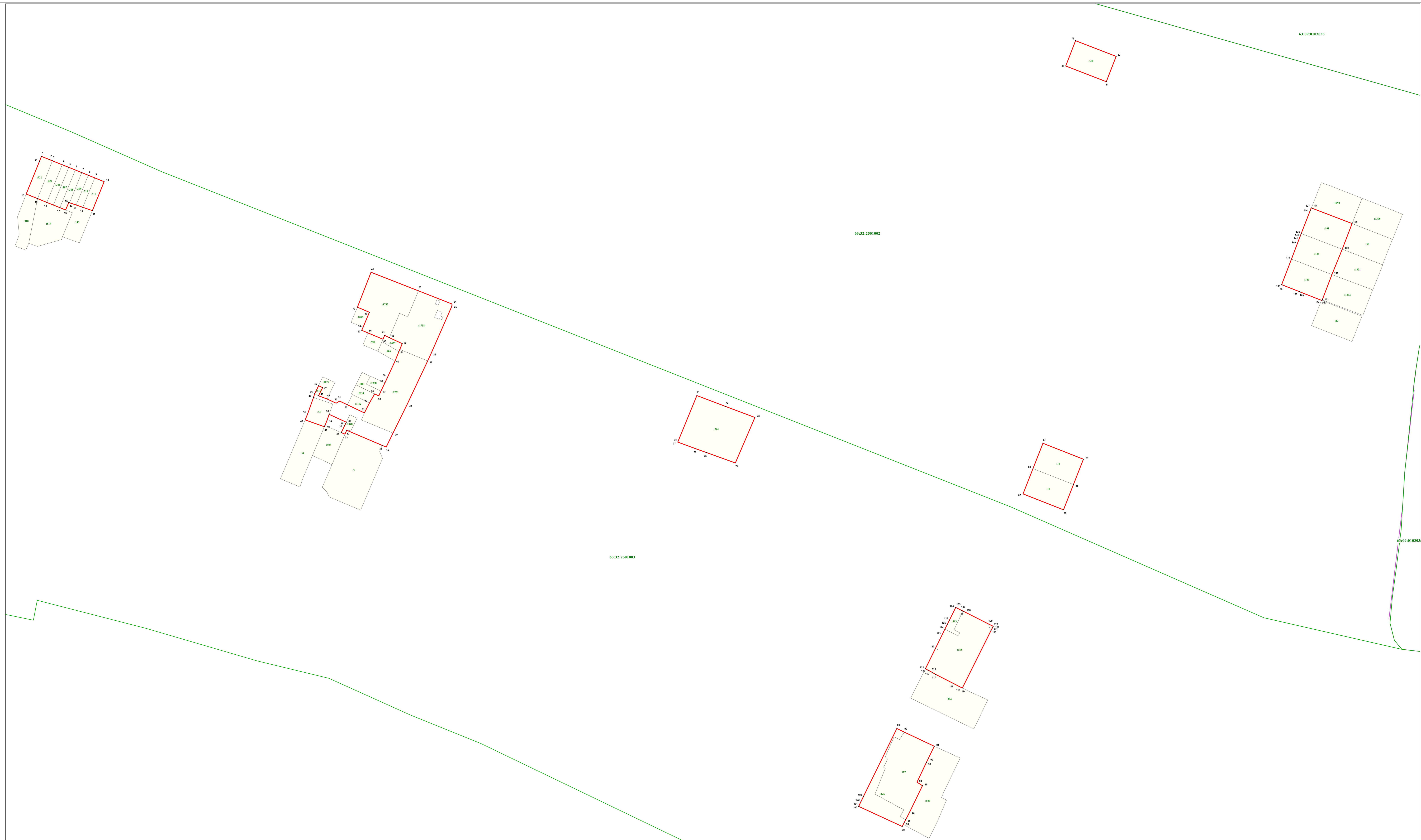
Обозначение характерных точек границ	Существующие координаты, м		Измененные (уточненные) координаты, м		Метод определения координат характерной точки	Средняя квадратическая погрешность положения характерной точки (Mt), м	Описание обозначения точки на местности (при наличии)
	X	Y	X	Y			
1	2	3	4	5	6	7	8
-	-	-	-	-	-	-	

3. Сведения о характерных точках части (частей) границы объекта

Обозначение характерных точек части границы	Существующие координаты, м		Измененные (уточненные) координаты, м		Метод определения координат характерной точки	Средняя квадратическая погрешность положения характерной точки (Mt), м	Описание обозначения точки на местности (при наличии)
	X	Y	X	Y			
1	2	3	4	5	6	7	8
-	-	-	-	-	-	-	

**Текстовое описание местоположения границ населенных пунктов,
территориальных зон**

Прохождение границы		Описание прохождения границы
от точки	до точки	
1	2	3
-	-	-



Масштаб 1 : 1200

- Используемые условные знаки и обозначения:
- характеристическая точка границы
 - граница территориальной зоны
 - граница населенного пункта
 - граница кадастрового квартала
 - земельный участок, кадастровый номер
 - подпись кадастрового квартала

Описание местоположения границ

Зона инженерной и транспортной инфраструктуры

(наименование объекта, местоположение границ которого описано (далее - объект))

Раздел 1

Сведения об объекте

№ п/п	Характеристики объекта	Описание характеристик
1	2	3
1.	Местоположение объекта	Самарская область, район Ставропольский, сельское поселение Приморский, поселок Приморский
2.	Площадь объекта +/- величина погрешности определения площади (P +/- Дельта P)	27850 кв.м. +/- 1460 кв.м.
3.	Иные характеристики объекта	-

Раздел 2

Сведения о местоположении границ объекта

1. Система координат МСК-63, зона 1

2. Сведения о характерных точках границ объекта

Обозначение характерных точек границ	Координаты, м		Метод определения координат характерной точки	Средняя квадратическая погрешность положения характерной точки (Mt), м	Описание обозначения точки на местности (при наличии)
	X	Y			
1	2	3	4	5	6
-	-	-	-	-	

3. Сведения о характерных точках части (частей) границы объекта

Обозначение характерных точек части границы	Координаты, м		Метод определения координат характерной точки	Средняя квадратическая погрешность положения характерной точки (Mt), м	Описание обозначения точки на местности (при наличии)
	X	Y			
1	2	3	4	5	6
Часть 1					
1	422793.96	1312059.86	Аналитический метод	0.10	-
2	422812.55	1312108.42	Картометрический метод	0.10	-
3	422865.96	1312247.86	Аналитический метод	0.10	-
4	422838.47	1312309.81	Аналитический метод	0.10	-
5	422833.16	1312346.91	Аналитический метод	0.20	-
6	422816.20	1312333.60	Аналитический метод	0.20	-
7	422774.39	1312300.79	Картометрический метод	0.10	-
8	422761.69	1312289.69	Картометрический метод	0.10	-
9	422751.40	1312279.79	Картометрический метод	0.10	-
10	422743.69	1312271.00	Картометрический метод	0.10	-
11	422735.49	1312258.69	Картометрический метод	0.10	-
12	422732.40	1312244.19	Картометрический метод	0.10	-
13	422734.09	1312230.09	Картометрический метод	0.10	-
14	422739.29	1312217.09	Картометрический метод	0.10	-
15	422742.99	1312209.89	Картометрический метод	0.10	-
16	422747.69	1312202.59	Картометрический метод	0.10	-

3. Сведения о характерных точках части (частей) границы объекта

Обозначение характерных точек части границы	Координаты, м		Метод определения координат характерной точки	Средняя квадратическая погрешность положения характерной точки (Mt), м	Описание обозначения точки на местности (при наличии)
	X	Y			
1	2	3	4	5	6
17	422749.50	1312200.19	Картометрический метод	0.10	-
18	422777.49	1312158.98	Аналитический метод	0.20	-
19	422810.10	1312111.00	Аналитический метод	0.10	-
20	422792.30	1312062.74	Аналитический метод	0.10	-
1	422793.96	1312059.86	Аналитический метод	0.10	-
Часть 2					
21	422783.49	1312073.77	Картометрический метод	0.10	-
22	422787.71	1312084.99	Картометрический метод	0.10	-
23	422783.04	1312086.78	Картометрический метод	0.10	-
24	422778.81	1312075.52	Картометрический метод	0.10	-
21	422783.49	1312073.77	Картометрический метод	0.10	-
Часть 3					
25	422709.06	1312402.86	Картометрический метод	0.10	-
26	422707.22	1312407.32	Картометрический метод	0.10	-
27	422705.41	1312412.84	Аналитический метод	0.10	-
28	422694.75	1312445.33	Аналитический метод	0.10	-
29	422656.74	1312432.87	Аналитический метод	0.10	-
30	422669.21	1312394.87	Картометрический метод	0.10	-
31	422669.80	1312395.06	Картометрический метод	0.10	-
32	422669.90	1312394.76	Картометрический метод	0.10	-
33	422670.99	1312391.62	Картометрический метод	0.10	-
34	422671.81	1312388.62	Аналитический метод	0.30	-
35	422709.94	1312400.74	Аналитический метод	0.30	-
25	422709.06	1312402.86	Картометрический метод	0.10	-
Часть 4					
36	422485.10	1312195.49	Аналитический метод	0.20	-

3. Сведения о характерных точках части (частей) границы объекта

Обозначение характерных точек части границы	Координаты, м		Метод определения координат характерной точки	Средняя квадратическая погрешность положения характерной точки (Mt), м	Описание обозначения точки на местности (при наличии)
	X	Y			
1	2	3	4	5	6
37	422505.40	1312187.23	Картометрический метод	0.10	-
38	422536.80	1312174.44	Картометрический метод	0.10	-
39	422553.51	1312218.01	Аналитический метод	0.10	-
40	422552.23	1312217.59	Аналитический метод	0.20	-
41	422526.86	1312209.32	Аналитический метод	0.10	-
36	422485.10	1312195.49	Аналитический метод	0.20	-
Часть 5					
42	422586.77	1313671.77	Аналитический метод	0.30	-
43	422580.09	1313688.41	Аналитический метод	0.30	-
44	422570.30	1313684.58	Аналитический метод	0.30	-
45	422571.85	1313680.34	Аналитический метод	0.30	-
46	422573.26	1313676.91	Аналитический метод	0.30	-
47	422576.96	1313667.93	Аналитический метод	0.30	-
42	422586.77	1313671.77	Аналитический метод	0.30	-
Часть 6					
48	422118.62	1313143.96	Аналитический метод	0.10	-
49	422113.14	1313155.99	Аналитический метод	0.10	-
50	422095.96	1313189.46	Аналитический метод	0.10	-
51	422092.60	1313192.74	Аналитический метод	0.10	-
52	422089.30	1313194.46	Аналитический метод	0.10	-
53	422079.70	1313190.14	Аналитический метод	0.10	-
54	422059.95	1313178.99	Аналитический метод	0.10	-
55	422066.25	1313167.78	Аналитический метод	0.10	-
56	422060.23	1313164.23	Аналитический метод	0.10	-
57	422064.21	1313157.52	Аналитический метод	0.10	-
58	422070.36	1313147.41	Аналитический метод	0.10	-

3. Сведения о характерных точках части (частей) границы объекта

Обозначение характерных точек части границы	Координаты, м		Метод определения координат характерной точки	Средняя квадратическая погрешность положения характерной точки (Mt), м	Описание обозначения точки на местности (при наличии)
	X	Y			
1	2	3	4	5	6
59	422076.73	1313139.90	Аналитический метод	0.10	-
60	422084.76	1313128.54	Аналитический метод	0.10	-
48	422118.62	1313143.96	Аналитический метод	0.10	-
Часть 7					
61	422493.96	1314158.87	Аналитический метод	0.10	-
62	422484.76	1314169.78	Аналитический метод	0.10	-
63	422473.81	1314170.98	Аналитический метод	0.10	-
64	422406.84	1314166.56	Аналитический метод	0.10	-
65	422364.00	1314162.67	Аналитический метод	0.10	-
66	422327.18	1314153.23	Аналитический метод	0.10	-
67	422285.97	1314142.94	Аналитический метод	0.10	-
68	422326.55	1314147.86	Аналитический метод	0.10	-
69	422388.56	1314155.38	Аналитический метод	0.10	-
70	422419.11	1314159.08	Аналитический метод	0.10	-
71	422428.27	1314135.51	Аналитический метод	0.10	-
61	422493.96	1314158.87	Аналитический метод	0.10	-
Часть 8					
72	422033.16	1314001.22	Аналитический метод	0.10	-
73	422021.53	1314044.93	Аналитический метод	0.10	-
74	422010.91	1314089.18	Аналитический метод	0.10	-
75	422013.69	1314089.48	Аналитический метод	0.10	-
76	422015.04	1314089.62	Аналитический метод	0.10	-
77	422011.98	1314109.70	Аналитический метод	0.10	-
78	422011.64	1314112.05	Аналитический метод	0.10	-
79	422002.10	1314114.54	Аналитический метод	0.10	-
80	422002.95	1314108.61	Аналитический метод	0.10	-

3. Сведения о характерных точках части (частей) границы объекта

Обозначение характерных точек части границы	Координаты, м		Метод определения координат характерной точки	Средняя квадратическая погрешность положения характерной точки (Mt), м	Описание обозначения точки на местности (при наличии)
	X	Y			
1	2	3	4	5	6
81	422019.14	1313995.48	Аналитический метод	0.10	-
72	422033.16	1314001.22	Аналитический метод	0.10	-
Часть 9					
82	421989.89	1314123.85	Аналитический метод	0.10	-
83	421985.28	1314162.32	Аналитический метод	0.10	-
84	421979.77	1314208.28	Аналитический метод	0.10	-
85	421971.43	1314284.91	Аналитический метод	0.10	-
86	421964.32	1314334.39	Аналитический метод	0.10	-
87	421960.56	1314333.69	Аналитический метод	0.10	-
88	421960.00	1314333.58	Аналитический метод	0.10	-
89	421960.01	1314333.47	Аналитический метод	0.10	-
90	421981.27	1314156.21	Аналитический метод	0.10	-
91	421985.37	1314122.07	Аналитический метод	0.10	-
82	421989.89	1314123.85	Аналитический метод	0.10	-

**Текстовое описание местоположения границ населенных пунктов,
территориальных зон**

Прохождение границы		Описание прохождения границы
от точки	до точки	
1	2	3
-	-	-



- Используемые условные знаки и обозначения:
- характеристическая точка границы
 - граница территориальной зоны
 - граница населенного пункта
 - граница кадастрового квартала
 - земельный участок, кадастровый номер
 - подпись кадастрового квартала



Описание местоположения границ

Зона инженерной и транспортной инфраструктуры

(наименование объекта, местоположение границ которого описано (далее - объект))

Раздел 1

Сведения об объекте

№ п/п	Характеристики объекта	Описание характеристик
1	2	3
1.	Местоположение объекта	Самарская область, район Ставропольский, сельское поселение Приморский
2.	Площадь объекта +/- величина погрешности определения площади (Р +/- Дельта Р)	13487 кв.м. +/- 1016 кв.м.
3.	Иные характеристики объекта	-

Раздел 2

Сведения о местоположении границ объекта

1. Система координат МСК-63, зона 1

2. Сведения о характерных точках границ объекта

Обозначение характерных точек границ	Координаты, м		Метод определения координат характерной точки	Средняя квадратическая погрешность положения характерной точки (Mt), м	Описание обозначения точки на местности (при наличии)
	X	Y			
1	2	3	4	5	6
-	-	-	-	-	

3. Сведения о характерных точках части (частей) границы объекта

Обозначение характерных точек части границы	Координаты, м		Метод определения координат характерной точки	Средняя квадратическая погрешность положения характерной точки (Mt), м	Описание обозначения точки на местности (при наличии)
	X	Y			
1	2	3	4	5	6
Часть 1					
1	422323.97	1310825.65	Картометрический метод	12.50	-
2	422414.33	1311044.36	Картометрический метод	12.50	-
3	422431.63	1311091.01	Картометрический метод	12.50	-
4	422493.08	1311256.66	Аналитический метод	12.50	-
5	422466.95	1311267.05	Картометрический метод	12.50	-
6	422398.60	1311088.76	Картометрический метод	12.50	-
7	422363.06	1311001.13	Картометрический метод	12.50	-
8	422333.69	1310922.70	Аналитический метод	12.50	-
9	422333.53	1310922.31	Картометрический метод	12.50	-
10	422319.09	1310884.98	Аналитический метод	12.50	-
11	422305.43	1310847.38	Аналитический метод	12.50	-
12	422303.65	1310848.04	Картометрический метод	12.50	-
13	422298.89	1310836.21	Картометрический метод	12.50	-
1	422323.97	1310825.65	Картометрический метод	12.50	-

Раздел 3

Сведения о местоположении измененных (уточненных) границ объекта

1. Система координат -

2. Сведения о характерных точках границ объекта

Обозначение характерных точек границ	Существующие координаты, м		Измененные (уточненные) координаты, м		Метод определения координат характерной точки	Средняя квадратическая погрешность положения характерной точки (Mt), м	Описание обозначения точки на местности (при наличии)
	X	Y	X	Y			
1	2	3	4	5	6	7	8
-	-	-	-	-	-	-	

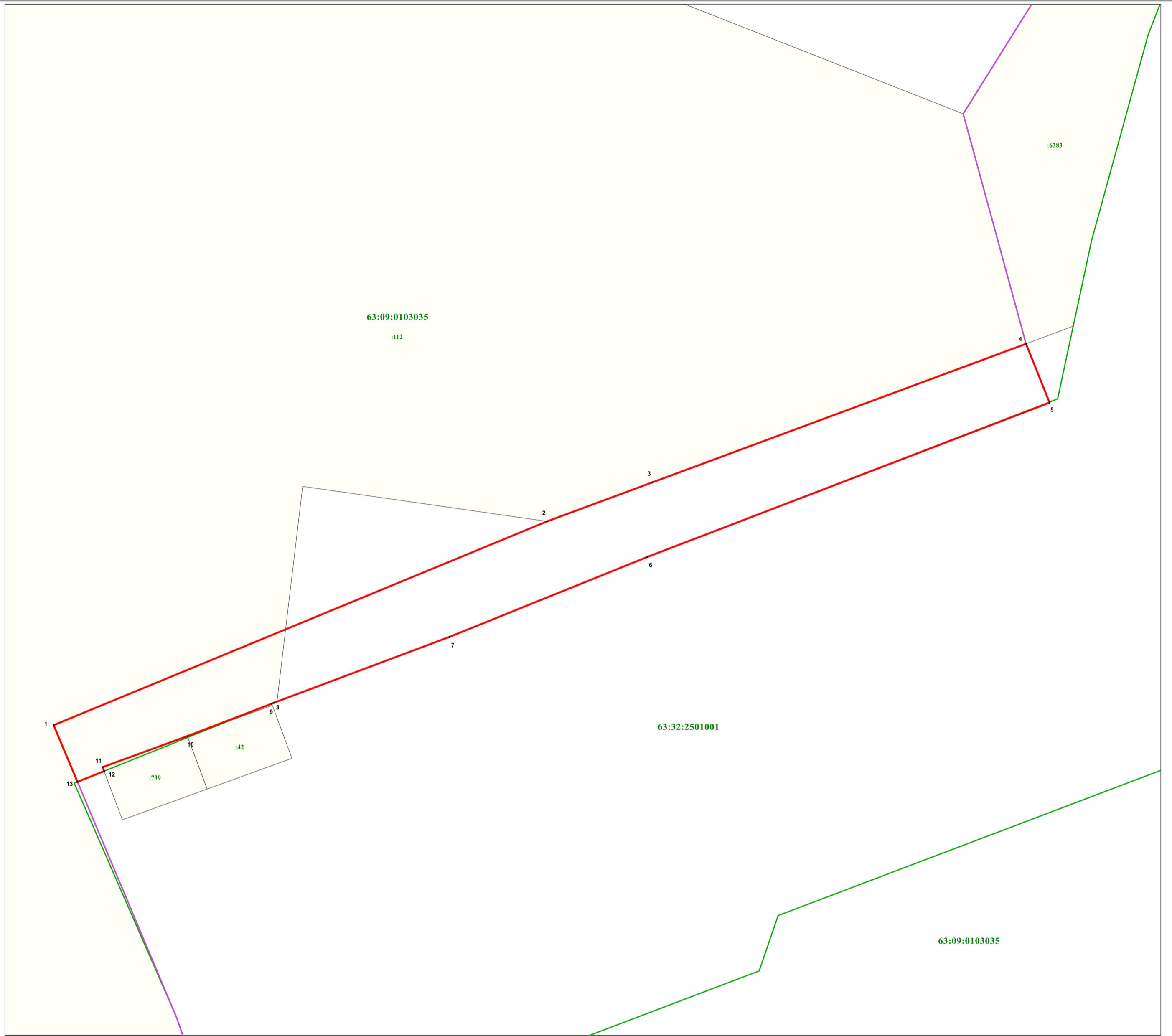
3. Сведения о характерных точках части (частей) границы объекта

Обозначение характерных точек части границы	Существующие координаты, м		Измененные (уточненные) координаты, м		Метод определения координат характерной точки	Средняя квадратическая погрешность положения характерной точки (Mt), м	Описание обозначения точки на местности (при наличии)
	X	Y	X	Y			
1	2	3	4	5	6	7	8
-	-	-	-	-	-	-	

**Текстовое описание местоположения границ населенных пунктов,
территориальных зон**







Прохождение границы		Описание прохождения границы
от точки	до точки	
1	2	3
-	-	-

План границ объекта



Масштаб 1 : 1400

Используемые условные знаки и обозначения:

-  - характеристическая точка границы
-  - граница территориальной зоны
-  - граница населенного пункта
-  - граница кадастрового квартала
-  - земельный участок, кадастровый номер
-  - подпись кадастрового квартала

Подпись кадастрового инженера

Дата 09.08.2022

Место для оттиска печати (при наличии) лица, составившего описание местоположения границ объекта



Описание местоположения границ

Зона общественной застройки

(наименование объекта, местоположение границ которого описано (далее - объект))

Раздел 1

Сведения об объекте

№ п/п	Характеристики объекта	Описание характеристик
1	2	3
1.	Местоположение объекта	Самарская область, район Ставропольский, сельское поселение Приморский, поселок Приморский
2.	Площадь объекта +/- величина погрешности определения площади (P +/- Дельта P)	125682 кв.м. +/- 3102 кв.м.
3.	Иные характеристики объекта	-

Раздел 2

Сведения о местоположении границ объекта

1. Система координат МСК-63, зона 1

2. Сведения о характерных точках границ объекта

Обозначение характерных точек границ	Координаты, м		Метод определения координат характерной точки	Средняя квадратическая погрешность положения характерной точки (Mt), м	Описание обозначения точки на местности (при наличии)
	X	Y			
1	2	3	4	5	6
-	-	-	-	-	

3. Сведения о характерных точках части (частей) границы объекта

Обозначение характерных точек части границы	Координаты, м		Метод определения координат характерной точки	Средняя квадратическая погрешность положения характерной точки (Mt), м	Описание обозначения точки на местности (при наличии)
	X	Y			
1	2	3	4	5	6
Часть 1					
1	422811.01	1312501.42	Аналитический метод	0.10	-
2	422853.54	1312536.83	Аналитический метод	0.10	-
3	422885.74	1312563.64	Аналитический метод	0.10	-
4	422910.30	1312581.80	Аналитический метод	0.10	-
5	422905.40	1312601.51	Аналитический метод	0.10	-
6	422885.96	1312675.43	Аналитический метод	0.10	-
7	422866.33	1312669.61	Аналитический метод	0.10	-
8	422862.97	1312668.61	Аналитический метод	0.10	-
9	422859.17	1312667.49	Аналитический метод	0.10	-
10	422854.59	1312665.93	Аналитический метод	0.10	-
11	422823.78	1312655.44	Аналитический метод	0.10	-
12	422779.66	1312789.25	Картометрический метод	0.10	-
13	422773.39	1312808.26	Картометрический метод	0.10	-
14	422762.15	1312842.38	Аналитический метод	0.10	-
15	422746.95	1312888.48	Аналитический метод	0.10	-
16	422719.68	1312879.49	Аналитический метод	0.10	-

3. Сведения о характерных точках части (частей) границы объекта

Обозначение характерных точек части границы	Координаты, м		Метод определения координат характерной точки	Средняя квадратическая погрешность положения характерной точки (Mt), м	Описание обозначения точки на местности (при наличии)
	X	Y			
1	2	3	4	5	6
17	422726.05	1312854.55	Аналитический метод	0.10	-
18	422634.89	1312822.44	Аналитический метод	0.10	-
19	422653.88	1312762.69	Картометрический метод	0.10	-
20	422654.83	1312759.69	Картометрический метод	0.10	-
21	422657.54	1312751.19	Аналитический метод	0.10	-
22	422660.03	1312743.64	Картометрический метод	0.10	-
23	422661.03	1312740.61	Аналитический метод	0.10	-
24	422684.36	1312748.84	Картометрический метод	0.10	-
25	422687.79	1312738.78	Картометрический метод	0.10	-
26	422688.97	1312734.80	Аналитический метод	0.10	-
27	422691.17	1312728.12	Картометрический метод	0.10	-
28	422697.92	1312707.54	Картометрический метод	0.10	-
29	422709.91	1312671.06	Аналитический метод	0.10	-
30	422726.24	1312621.22	Аналитический метод	0.10	-
31	422736.65	1312625.00	Аналитический метод	0.10	-
32	422752.64	1312630.59	Картометрический метод	0.10	-
33	422769.95	1312636.59	Аналитический метод	0.10	-
34	422790.58	1312643.78	Аналитический метод	0.10	-
35	422790.60	1312643.64	Аналитический метод	0.10	-
36	422790.66	1312643.66	Аналитический метод	0.10	-
37	422796.65	1312601.76	Аналитический метод	0.10	-
38	422798.32	1312590.11	Аналитический метод	0.10	-
39	422800.24	1312576.72	Аналитический метод	0.10	-
40	422804.74	1312545.27	Аналитический метод	0.10	-
41	422806.56	1312532.54	Аналитический метод	0.10	-

3. Сведения о характерных точках части (частей) границы объекта

Обозначение характерных точек части границы	Координаты, м		Метод определения координат характерной точки	Средняя квадратическая погрешность положения характерной точки (Mt), м	Описание обозначения точки на местности (при наличии)
	X	Y			
1	2	3	4	5	6
1	422811.01	1312501.42	Аналитический метод	0.10	-
Часть 2					
42	422656.30	1312285.48	Аналитический метод	0.10	-
43	422649.66	1312312.33	Аналитический метод	0.10	-
44	422648.94	1312315.25	Аналитический метод	0.10	-
45	422627.80	1312310.97	Аналитический метод	0.10	-
46	422614.94	1312275.68	Аналитический метод	0.10	-
42	422656.30	1312285.48	Аналитический метод	0.10	-
Часть 3					
47	422533.65	1313038.19	Аналитический метод	0.10	-
48	422533.35	1313038.80	Аналитический метод	0.10	-
49	422531.53	1313042.48	Аналитический метод	0.10	-
50	422531.32	1313042.37	Аналитический метод	0.10	-
51	422531.08	1313042.82	Аналитический метод	0.10	-
52	422531.31	1313042.93	Аналитический метод	0.10	-
53	422517.51	1313077.13	Аналитический метод	0.10	-
54	422517.42	1313077.27	Аналитический метод	0.10	-
55	422509.95	1313095.43	Аналитический метод	0.10	-
56	422509.86	1313095.39	Аналитический метод	0.10	-
57	422509.67	1313095.86	Аналитический метод	0.10	-
58	422509.76	1313095.90	Аналитический метод	0.10	-
59	422502.24	1313114.17	Аналитический метод	0.10	-
60	422502.13	1313114.43	Аналитический метод	0.10	-
61	422499.44	1313113.36	Аналитический метод	0.10	-
62	422453.05	1313095.03	Аналитический метод	0.10	-
63	422425.69	1313084.21	Аналитический метод	0.10	-

3. Сведения о характерных точках части (частей) границы объекта

Обозначение характерных точек части границы	Координаты, м		Метод определения координат характерной точки	Средняя квадратическая погрешность положения характерной точки (M _t), м	Описание обозначения точки на местности (при наличии)
	X	Y			
1	2	3	4	5	6
64	422405.15	1313076.10	Аналитический метод	0.10	-
65	422395.54	1313072.30	Аналитический метод	0.10	-
66	422412.55	1313028.10	Аналитический метод	0.10	-
67	422425.61	1312994.17	Аналитический метод	0.10	-
68	422427.24	1312994.83	Аналитический метод	0.10	-
69	422438.25	1312999.31	Аналитический метод	0.10	-
70	422459.23	1313007.86	Аналитический метод	0.10	-
71	422500.50	1313024.68	Аналитический метод	0.10	-
72	422531.75	1313037.41	Аналитический метод	0.10	-
47	422533.65	1313038.19	Аналитический метод	0.10	-
Часть 4					
73	422437.01	1313424.69	Аналитический метод	0.10	-
74	422425.17	1313457.95	Аналитический метод	0.10	-
75	422425.58	1313458.11	Аналитический метод	0.10	-
76	422421.62	1313468.74	Аналитический метод	0.10	-
77	422419.10	1313475.51	Аналитический метод	0.10	-
78	422418.76	1313475.39	Аналитический метод	0.10	-
79	422417.75	1313478.05	Аналитический метод	0.10	-
80	422406.94	1313506.16	Аналитический метод	0.10	-
81	422398.87	1313526.18	Аналитический метод	0.10	-
82	422394.40	1313537.49	Аналитический метод	0.10	-
83	422392.15	1313543.66	Аналитический метод	0.10	-
84	422388.60	1313553.86	Аналитический метод	0.10	-
85	422385.18	1313561.92	Аналитический метод	0.10	-
86	422362.05	1313551.68	Аналитический метод	0.10	-
87	422344.78	1313544.05	Аналитический метод	0.10	-

3. Сведения о характерных точках части (частей) границы объекта

Обозначение характерных точек части границы	Координаты, м		Метод определения координат характерной точки	Средняя квадратическая погрешность положения характерной точки (M _t), м	Описание обозначения точки на местности (при наличии)
	X	Y			
1	2	3	4	5	6
88	422338.26	1313541.12	Аналитический метод	0.10	-
89	422336.22	1313541.47	Аналитический метод	0.10	-
90	422319.07	1313534.37	Аналитический метод	0.10	-
91	422304.45	1313528.32	Аналитический метод	0.10	-
92	422298.69	1313524.84	Аналитический метод	0.10	-
93	422282.92	1313517.60	Аналитический метод	0.10	-
94	422278.74	1313515.75	Аналитический метод	0.10	-
95	422233.96	1313496.26	Аналитический метод	0.10	-
96	422247.54	1313457.10	Аналитический метод	0.10	-
97	422272.80	1313394.04	Аналитический метод	0.10	-
98	422273.24	1313392.42	Аналитический метод	0.10	-
99	422280.94	1313373.40	Аналитический метод	0.10	-
100	422334.68	1313394.74	Аналитический метод	0.10	-
101	422339.71	1313396.73	Аналитический метод	0.10	-
102	422342.91	1313390.55	Аналитический метод	0.10	-
73	422437.01	1313424.69	Аналитический метод	0.10	-
Часть 5					
103	422258.45	1313565.83	Аналитический метод	0.10	-
104	422238.45	1313618.45	Аналитический метод	0.10	-
105	422226.03	1313612.57	Аналитический метод	0.10	-
106	422226.92	1313610.54	Аналитический метод	0.10	-
107	422219.20	1313606.55	Аналитический метод	0.10	-
108	422216.84	1313604.96	Аналитический метод	0.10	-
109	422193.01	1313591.21	Картометрический метод	0.10	-
110	422208.82	1313552.51	Картометрический метод	0.10	-
111	422216.95	1313555.42	Картометрический метод	0.10	-

3. Сведения о характерных точках части (частей) границы объекта

Обозначение характерных точек части границы	Координаты, м		Метод определения координат характерной точки	Средняя квадратическая погрешность положения характерной точки (Mt), м	Описание обозначения точки на местности (при наличии)
	X	Y			
1	2	3	4	5	6
112	422219.54	1313548.92	Картометрический метод	0.10	-
113	422235.51	1313555.83	Аналитический метод	0.10	-
114	422245.18	1313560.04	Аналитический метод	0.10	-
115	422245.65	1313560.25	Аналитический метод	0.10	-
103	422258.45	1313565.83	Аналитический метод	0.10	-
Часть 6					
116	422284.35	1313935.86	Картометрический метод	0.10	-
117	422269.71	1313973.07	Картометрический метод	0.10	-
118	422231.50	1314070.47	Аналитический метод	0.10	-
119	422229.61	1314081.59	Аналитический метод	0.10	-
120	422227.75	1314094.24	Аналитический метод	0.10	-
121	422227.17	1314098.20	Аналитический метод	0.10	-
122	422223.02	1314126.49	Аналитический метод	0.10	-
123	422222.43	1314130.50	Картометрический метод	0.10	-
124	422224.30	1314130.81	Картометрический метод	0.10	-
125	422224.04	1314133.22	Картометрический метод	0.10	-
126	422178.83	1314127.96	Картометрический метод	0.10	-
127	422152.93	1314124.94	Картометрический метод	0.10	-
128	422132.98	1314123.71	Картометрический метод	0.10	-
129	422121.76	1314123.02	Картометрический метод	0.10	-
130	422023.45	1314111.10	Картометрический метод	0.10	-
131	422018.00	1314110.44	Аналитический метод	0.10	-
132	422017.81	1314111.75	Аналитический метод	0.10	-
133	422015.76	1314111.56	Аналитический метод	0.10	-
134	422014.12	1314111.40	Аналитический метод	0.10	-
135	422011.64	1314112.05	Аналитический метод	0.10	-

3. Сведения о характерных точках части (частей) границы объекта

Обозначение характерных точек части границы	Координаты, м		Метод определения координат характерной точки	Средняя квадратическая погрешность положения характерной точки (Mt), м	Описание обозначения точки на местности (при наличии)
	X	Y			
1	2	3	4	5	6
136	422011.98	1314109.70	Аналитический метод	0.10	-
137	422015.04	1314089.62	Аналитический метод	0.10	-
138	422013.69	1314089.48	Аналитический метод	0.10	-
139	422010.91	1314089.18	Аналитический метод	0.10	-
140	422021.53	1314044.93	Аналитический метод	0.10	-
141	422033.16	1314001.22	Аналитический метод	0.10	-
142	422034.86	1313993.28	Аналитический метод	0.10	-
143	422041.06	1313977.72	Картометрический метод	0.10	-
144	422057.14	1313937.23	Аналитический метод	0.20	-
145	422057.27	1313937.03	Аналитический метод	0.20	-
146	422060.03	1313927.83	Аналитический метод	0.20	-
147	422065.51	1313924.66	Аналитический метод	0.20	-
148	422069.03	1313915.74	Аналитический метод	0.20	-
149	422067.92	1313915.30	Аналитический метод	0.20	-
150	422069.21	1313912.13	Аналитический метод	0.20	-
151	422070.25	1313912.58	Аналитический метод	0.20	-
152	422070.94	1313910.92	Аналитический метод	0.20	-
153	422073.44	1313904.38	Аналитический метод	0.20	-
154	422090.01	1313861.17	Аналитический метод	0.20	-
155	422096.67	1313863.35	Аналитический метод	0.20	-
156	422098.24	1313862.60	Аналитический метод	0.20	-
157	422121.50	1313871.77	Картометрический метод	0.10	-
158	422135.45	1313877.27	Картометрический метод	0.10	-
159	422144.77	1313880.92	Аналитический метод	0.20	-
160	422168.03	1313890.08	Аналитический метод	0.20	-

3. Сведения о характерных точках части (частей) границы объекта

Обозначение характерных точек части границы	Координаты, м		Метод определения координат характерной точки	Средняя квадратическая погрешность положения характерной точки (M _t), м	Описание обозначения точки на местности (при наличии)
	X	Y			
1	2	3	4	5	6
161	422175.03	1313892.83	Аналитический метод	0.20	-
162	422191.29	1313899.23	Аналитический метод	0.20	-
163	422214.55	1313908.39	Аналитический метод	0.10	-
164	422237.83	1313917.55	Аналитический метод	0.10	-
165	422249.48	1313922.13	Картометрический метод	0.10	-
166	422261.09	1313926.70	Картометрический метод	0.10	-
116	422284.35	1313935.86	Картометрический метод	0.10	-
Часть 7					
167	422338.09	1313011.12	Аналитический метод	0.20	-
168	422324.83	1313043.87	Аналитический метод	0.20	-
169	422300.45	1313034.64	Аналитический метод	0.20	-
170	422300.66	1313034.00	Аналитический метод	0.20	-
171	422301.23	1313032.86	Аналитический метод	0.30	-
172	422301.76	1313031.76	Аналитический метод	0.30	-
173	422303.46	1313028.13	Аналитический метод	0.20	-
174	422306.22	1313021.28	Аналитический метод	0.20	-
175	422309.22	1313022.37	Аналитический метод	0.20	-
176	422310.14	1313019.61	Аналитический метод	0.30	-
177	422311.61	1313015.47	Аналитический метод	0.20	-
178	422314.71	1313008.33	Аналитический метод	0.30	-
179	422316.03	1313004.20	Аналитический метод	0.20	-
180	422316.85	1313002.40	Аналитический метод	0.20	-
181	422322.18	1313004.85	Аналитический метод	0.20	-
182	422338.09	1313011.10	Аналитический метод	0.20	-
167	422338.09	1313011.12	Аналитический метод	0.20	-
Часть 8					

3. Сведения о характерных точках части (частей) границы объекта

Обозначение характерных точек части границы	Координаты, м		Метод определения координат характерной точки	Средняя квадратическая погрешность положения характерной точки (Mt), м	Описание обозначения точки на местности (при наличии)
	X	Y			
1	2	3	4	5	6
183	422545.36	1312259.20	Аналитический метод	0.10	-
184	422559.48	1312297.28	Аналитический метод	0.10	-
185	422533.41	1312292.12	Аналитический метод	0.10	-
186	422541.44	1312258.27	Аналитический метод	0.10	-
183	422545.36	1312259.20	Аналитический метод	0.10	-

**Текстовое описание местоположения границ населенных пунктов,
территориальных зон**

Прохождение границы		Описание прохождения границы
от точки	до точки	
1	2	3
-	-	-



Масштаб 1:1700

- Используемые условные знаки и обозначения:
- характеристическая точка границы
 - граница территориальной зоны
 - граница населенного пункта
 - граница кадастрового квартала
 - земельный участок, кадастровый номер
 - подпись кадастрового квартала

Описание местоположения границ

Многофункциональная общественно-деловая зона

(наименование объекта, местоположение границ которого описано (далее - объект))

Раздел 1

Сведения об объекте

№ п/п	Характеристики объекта	Описание характеристик
1	2	3
1.	Местоположение объекта	Самарская область, район Ставропольский, сельское поселение Приморский, поселок Приморский
2.	Площадь объекта +/- величина погрешности определения площади (P +/- Дельта P)	68701 кв.м. +/- 2293 кв.м.
3.	Иные характеристики объекта	-

Раздел 2

Сведения о местоположении границ объекта

1. Система координат МСК-63, зона 1

2. Сведения о характерных точках границ объекта

Обозначение характерных точек границ	Координаты, м		Метод определения координат характерной точки	Средняя квадратическая погрешность положения характерной точки (Mt), м	Описание обозначения точки на местности (при наличии)
	X	Y			
1	2	3	4	5	6
-	-	-	-	-	-

3. Сведения о характерных точках части (частей) границы объекта

Обозначение характерных точек части границы	Координаты, м		Метод определения координат характерной точки	Средняя квадратическая погрешность положения характерной точки (Mt), м	Описание обозначения точки на местности (при наличии)
	X	Y			
1	2	3	4	5	6
Часть 1					
1	422728.57	1311890.09	Аналитический метод	0.10	-
2	422712.70	1311896.06	Аналитический метод	0.10	-
3	422684.86	1311821.00	Аналитический метод	0.10	-
4	422700.89	1311814.85	Аналитический метод	0.10	-
1	422728.57	1311890.09	Аналитический метод	0.10	-
Часть 2					
5	422770.74	1312004.62	Аналитический метод	0.10	-
6	422755.23	1312010.65	Аналитический метод	0.10	-
7	422778.49	1312073.36	Аналитический метод	0.10	-
8	422789.28	1312054.56	Аналитический метод	0.10	-
5	422770.74	1312004.62	Аналитический метод	0.10	-
Часть 3					
9	422749.45	1312123.88	Аналитический метод	0.10	-
10	422756.06	1312142.62	Аналитический метод	0.10	-
11	422757.97	1312148.04	Аналитический метод	0.10	-
12	422739.58	1312179.73	Аналитический метод	0.10	-
13	422734.13	1312180.91	Аналитический метод	0.10	-

3. Сведения о характерных точках части (частей) границы объекта

Обозначение характерных точек части границы	Координаты, м		Метод определения координат характерной точки	Средняя квадратическая погрешность положения характерной точки (M _t), м	Описание обозначения точки на местности (при наличии)
	X	Y			
1	2	3	4	5	6
14	422732.11	1312181.34	Аналитический метод	0.10	-
15	422727.89	1312178.77	Аналитический метод	0.10	-
16	422700.92	1312188.83	Аналитический метод	0.10	-
17	422692.62	1312166.62	Аналитический метод	0.10	-
18	422705.43	1312161.77	Аналитический метод	0.10	-
19	422729.05	1312153.29	Аналитический метод	0.10	-
20	422726.00	1312144.86	Аналитический метод	0.10	-
21	422715.76	1312148.48	Аналитический метод	0.10	-
22	422705.43	1312119.28	Аналитический метод	0.10	-
23	422715.50	1312115.67	Аналитический метод	0.10	-
24	422716.63	1312118.84	Аналитический метод	0.10	-
25	422740.03	1312110.98	Аналитический метод	0.10	-
26	422744.94	1312125.57	Аналитический метод	0.10	-
9	422749.45	1312123.88	Аналитический метод	0.10	-
Часть 4					
27	422485.39	1312760.98	Аналитический метод	0.10	-
28	422443.84	1312858.61	Аналитический метод	0.10	-
29	422412.81	1312847.38	Аналитический метод	0.10	-
30	422385.03	1312815.39	Аналитический метод	0.10	-
31	422408.96	1312751.35	Аналитический метод	0.10	-
32	422449.56	1312764.31	Аналитический метод	0.10	-
33	422454.68	1312751.03	Аналитический метод	0.10	-
27	422485.39	1312760.98	Аналитический метод	0.10	-
Часть 5					
34	422370.31	1313077.59	Аналитический метод	0.20	-
35	422361.82	1313099.48	Аналитический метод	0.20	-

3. Сведения о характерных точках части (частей) границы объекта

Обозначение характерных точек части границы	Координаты, м		Метод определения координат характерной точки	Средняя квадратическая погрешность положения характерной точки (Mt), м	Описание обозначения точки на местности (при наличии)
	X	Y			
1	2	3	4	5	6
36	422361.75	1313099.64	Аналитический метод	0.20	-
37	422350.28	1313130.47	Аналитический метод	0.10	-
38	422345.86	1313128.74	Аналитический метод	0.10	-
39	422326.85	1313121.36	Аналитический метод	0.20	-
40	422313.88	1313116.32	Аналитический метод	0.10	-
41	422308.09	1313114.07	Аналитический метод	0.10	-
42	422328.38	1313062.30	Аналитический метод	0.10	-
43	422334.39	1313064.68	Аналитический метод	0.20	-
34	422370.31	1313077.59	Аналитический метод	0.20	-
Часть 6					
44	422191.54	1313152.70	Аналитический метод	0.10	-
45	422177.64	1313185.36	Аналитический метод	0.10	-
46	422172.10	1313183.03	Аналитический метод	0.10	-
47	422165.62	1313185.66	Аналитический метод	0.10	-
48	422118.01	1313165.53	Аналитический метод	0.10	-
49	422130.26	1313136.51	Аналитический метод	0.10	-
50	422134.52	1313134.79	Аналитический метод	0.10	-
51	422139.11	1313130.32	Аналитический метод	0.10	-
52	422187.94	1313151.16	Аналитический метод	0.10	-
44	422191.54	1313152.70	Аналитический метод	0.10	-
Часть 7					
53	422262.24	1313363.75	Аналитический метод	0.10	-
54	422234.67	1313438.75	Аналитический метод	0.10	-
55	422175.53	1313411.68	Аналитический метод	0.10	-
56	422191.14	1313375.03	Аналитический метод	0.10	-
57	422205.75	1313338.92	Аналитический метод	0.10	-

3. Сведения о характерных точках части (частей) границы объекта

Обозначение характерных точек части границы	Координаты, м		Метод определения координат характерной точки	Средняя квадратическая погрешность положения характерной точки (Mt), м	Описание обозначения точки на местности (при наличии)
	X	Y			
1	2	3	4	5	6
58	422205.80	1313338.78	Аналитический метод	0.10	-
53	422262.24	1313363.75	Аналитический метод	0.10	-
Часть 8					
59	421999.09	1314070.10	Аналитический метод	0.60	-
60	421995.23	1314082.91	Аналитический метод	0.60	-
61	421989.70	1314101.37	Аналитический метод	0.60	-
62	421985.45	1314100.69	Аналитический метод	0.60	-
63	421977.21	1314099.39	Аналитический метод	0.60	-
64	421966.68	1314097.55	Аналитический метод	0.10	-
65	421966.14	1314095.10	Аналитический метод	0.10	-
66	421966.35	1314092.40	Аналитический метод	0.10	-
67	421970.48	1314083.28	Аналитический метод	0.10	-
68	421970.92	1314082.30	Аналитический метод	0.10	-
69	421970.57	1314082.15	Аналитический метод	0.10	-
70	421973.15	1314076.29	Аналитический метод	0.10	-
71	421978.53	1314063.91	Аналитический метод	0.10	-
72	421984.45	1314050.07	Аналитический метод	0.10	-
73	421999.19	1314054.46	Аналитический метод	0.60	-
74	422003.40	1314055.74	Аналитический метод	0.60	-
59	421999.09	1314070.10	Аналитический метод	0.60	-
Часть 9					
75	421985.37	1314122.07	Аналитический метод	0.10	-
76	421981.27	1314156.21	Аналитический метод	0.10	-
77	421955.33	1314151.33	Аналитический метод	0.10	-
78	421968.46	1314115.43	Аналитический метод	0.10	-
75	421985.37	1314122.07	Аналитический метод	0.10	-

3. Сведения о характерных точках части (частей) границы объекта

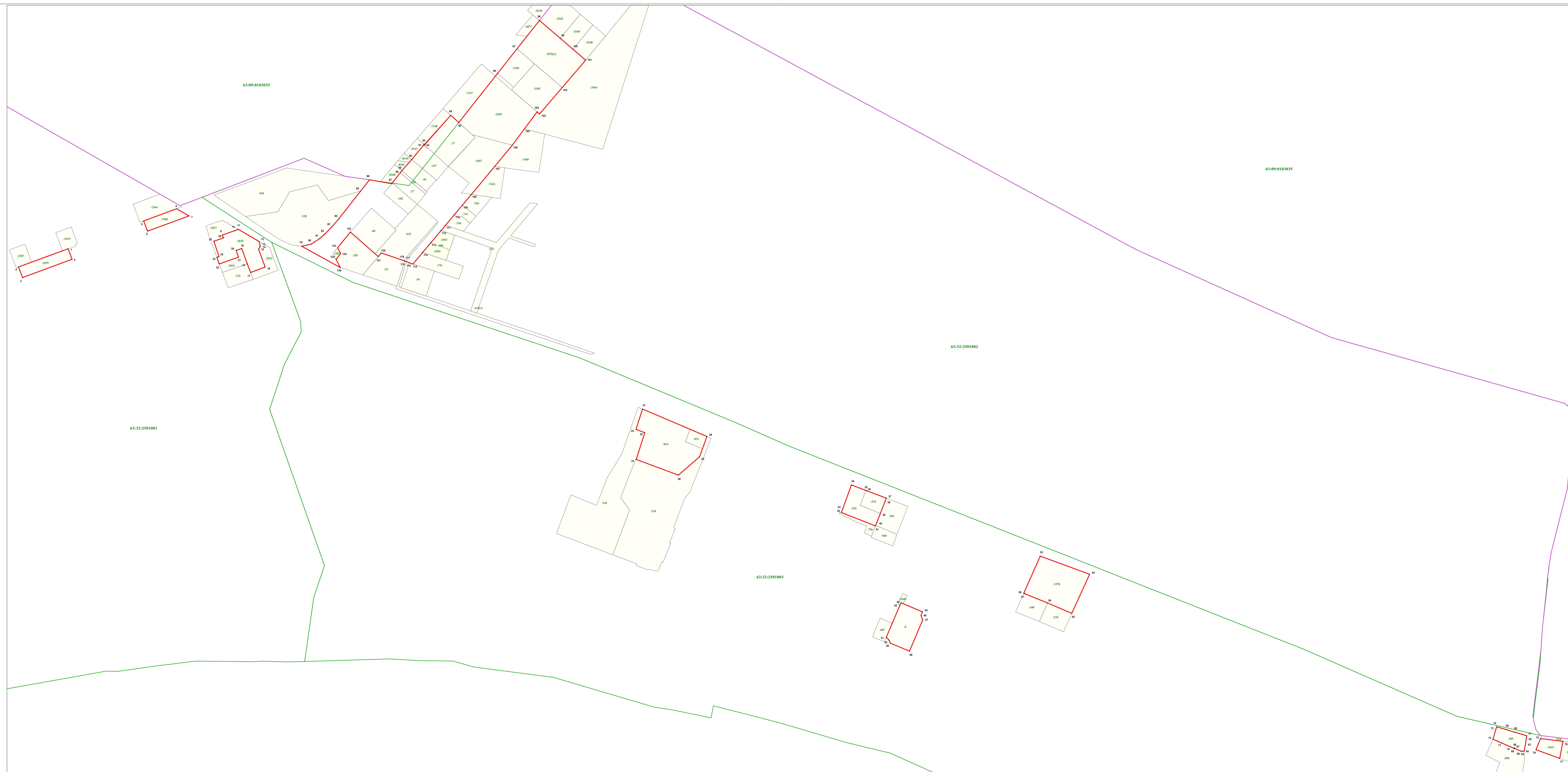
Обозначение характерных точек части границы	Координаты, м		Метод определения координат характерной точки	Средняя квадратическая погрешность положения характерной точки (Mt), м	Описание обозначения точки на местности (при наличии)
	X	Y			
1	2	3	4	5	6
Часть 10					
79	422732.40	1312244.19	Картометрический метод	0.10	-
80	422735.49	1312258.69	Картометрический метод	0.10	-
81	422743.69	1312271.00	Картометрический метод	0.10	-
82	422751.40	1312279.79	Картометрический метод	0.10	-
83	422761.69	1312289.69	Картометрический метод	0.10	-
84	422774.39	1312300.79	Картометрический метод	0.10	-
85	422816.20	1312333.60	Аналитический метод	0.20	-
86	422833.16	1312346.91	Аналитический метод	0.20	-
87	422827.38	1312380.74	Аналитический метод	0.10	-
88	422843.86	1312393.52	Аналитический метод	0.10	-
89	422847.00	1312396.00	Аналитический метод	0.10	-
90	422864.00	1312411.00	Аналитический метод	0.10	-
91	422885.61	1312428.74	Аналитический метод	0.10	-
92	422886.74	1312429.77	Аналитический метод	0.10	-
93	422886.60	1312429.93	Аналитический метод	0.10	-
94	422931.09	1312470.17	Аналитический метод	0.10	-
95	422920.08	1312482.34	Аналитический метод	0.10	-
96	422994.61	1312541.23	Аналитический метод	0.10	-
97	423031.88	1312570.66	Аналитический метод	0.10	-
98	423074.97	1312604.68	Аналитический метод	0.10	-
99	423047.78	1312636.20	Аналитический метод	0.10	-
100	423031.17	1312655.46	Аналитический метод	0.10	-
101	423014.62	1312674.64	Аналитический метод	0.10	-
102	422973.15	1312639.11	Аналитический метод	0.10	-
103	422933.15	1312604.84	Аналитический метод	0.10	-

3. Сведения о характерных точках части (частей) границы объекта

Обозначение характерных точек части границы	Координаты, м		Метод определения координат характерной точки	Средняя квадратическая погрешность положения характерной точки (Mt), м	Описание обозначения точки на местности (при наличии)
	X	Y			
1	2	3	4	5	6
104	422936.37	1312601.09	Аналитический метод	0.60	-
105	422910.30	1312581.80	Аналитический метод	0.10	-
106	422885.74	1312563.64	Аналитический метод	0.10	-
107	422853.54	1312536.83	Аналитический метод	0.10	-
108	422811.01	1312501.42	Аналитический метод	0.10	-
109	422794.91	1312488.07	Аналитический метод	0.10	-
110	422780.31	1312475.81	Аналитический метод	0.10	-
111	422764.33	1312462.37	Аналитический метод	0.10	-
112	422756.12	1312455.46	Аналитический метод	0.10	-
113	422737.75	1312440.02	Аналитический метод	0.10	-
114	422722.89	1312427.53	Аналитический метод	0.10	-
115	422705.41	1312412.84	Аналитический метод	0.10	-
116	422707.22	1312407.32	Картометрический метод	0.10	-
117	422709.06	1312402.86	Картометрический метод	0.10	-
118	422709.94	1312400.74	Аналитический метод	0.30	-
119	422710.49	1312399.10	Картометрический метод	0.10	-
120	422722.16	1312364.76	Аналитический метод	0.20	-
121	422716.79	1312360.29	Картометрический метод	0.10	-
122	422753.94	1312318.07	Аналитический метод	0.20	-
123	422729.99	1312298.56	Аналитический метод	0.20	-
124	422721.08	1312303.21	Аналитический метод	0.20	-
125	422712.66	1312296.24	Аналитический метод	0.20	-
126	422699.93	1312302.70	Аналитический метод	0.20	-
79	422732.40	1312244.19	Картометрический метод	0.10	-







**Текстовое описание местоположения границ населенных пунктов,
территориальных зон**

Прохождение границы		Описание прохождения границы
от точки	до точки	
1	2	3
-	-	-



Масштаб 1 : 2100

Используемые условные знаки и обозначения:

-  - характерная точка границы
-  - граница территориальной зоны
-  - граница населенного пункта
-  - граница кадастрового квартала
-  - земельный участок, кадастровый номер
-  - подпись кадастровый квартала

Подпись кадастрового инженера: 
Дата: 09.08.2022
Место для отрыва печати (при наличии) лица, осуществляющего оформление границ объекта: 

Описание местоположения границ

Зона производственных и коммунально-складских объектов

(наименование объекта, местоположение границ которого описано (далее - объект))

Раздел 1

Сведения об объекте

№ п/п	Характеристики объекта	Описание характеристик
1	2	3
1.	Местоположение объекта	Самарская область, район Ставропольский, сельское поселение Приморский, поселок Приморский
2.	Площадь объекта +/- величина погрешности определения площади (P +/- Дельта P)	100899 кв.м. +/- 2779 кв.м.
3.	Иные характеристики объекта	-

Раздел 2

Сведения о местоположении границ объекта

1. Система координат МСК-63, зона 1

2. Сведения о характерных точках границ объекта

Обозначение характерных точек границ	Координаты, м		Метод определения координат характерной точки	Средняя квадратическая погрешность положения характерной точки (Mt), м	Описание обозначения точки на местности (при наличии)
	X	Y			
1	2	3	4	5	6
-	-	-	-	-	

3. Сведения о характерных точках части (частей) границы объекта

Обозначение характерных точек части границы	Координаты, м		Метод определения координат характерной точки	Средняя квадратическая погрешность положения характерной точки (Mt), м	Описание обозначения точки на местности (при наличии)
	X	Y			
1	2	3	4	5	6
Часть 1					
1	422712.66	1312296.24	Аналитический метод	0.20	-
2	422721.08	1312303.21	Аналитический метод	0.20	-
3	422729.99	1312298.56	Аналитический метод	0.20	-
4	422753.94	1312318.07	Аналитический метод	0.20	-
5	422716.79	1312360.29	Картометрический метод	0.10	-
6	422722.16	1312364.76	Аналитический метод	0.20	-
7	422710.49	1312399.10	Картометрический метод	0.10	-
8	422709.94	1312400.74	Аналитический метод	0.30	-
9	422671.81	1312388.62	Аналитический метод	0.30	-
10	422672.09	1312387.77	Картометрический метод	0.10	-
11	422688.74	1312336.92	Аналитический метод	0.20	-
12	422699.93	1312302.70	Аналитический метод	0.20	-
1	422712.66	1312296.24	Аналитический метод	0.20	-
Часть 2					
13	422464.45	1312607.15	Картометрический метод	0.10	-
14	422461.94	1312613.70	Картометрический метод	0.10	-

3. Сведения о характерных точках части (частей) границы объекта

Обозначение характерных точек части границы	Координаты, м		Метод определения координат характерной точки	Средняя квадратическая погрешность положения характерной точки (Mt), м	Описание обозначения точки на местности (при наличии)
	X	Y			
1	2	3	4	5	6
15	422461.66	1312614.44	Картометрический метод	0.10	-
16	422462.74	1312614.85	Картометрический метод	0.10	-
17	422461.08	1312619.18	Картометрический метод	0.10	-
18	422458.35	1312626.85	Аналитический метод	0.10	-
19	422431.46	1312693.91	Аналитический метод	0.10	-
20	422426.38	1312706.58	Аналитический метод	0.10	-
21	422426.03	1312707.45	Аналитический метод	0.10	-
22	422421.36	1312719.10	Аналитический метод	0.10	-
23	422420.60	1312721.00	Аналитический метод	0.10	-
24	422419.79	1312723.01	Аналитический метод	0.10	-
25	422418.65	1312725.89	Аналитический метод	0.10	-
26	422418.34	1312726.63	Аналитический метод	0.10	-
27	422417.14	1312729.48	Аналитический метод	0.10	-
28	422449.21	1312740.61	Аналитический метод	0.10	-
29	422452.22	1312741.66	Аналитический метод	0.10	-
30	422460.08	1312744.39	Аналитический метод	0.10	-
31	422488.29	1312754.17	Аналитический метод	0.10	-
32	422485.39	1312760.98	Аналитический метод	0.10	-
33	422454.68	1312751.03	Аналитический метод	0.10	-
34	422449.56	1312764.31	Аналитический метод	0.10	-
35	422408.96	1312751.35	Аналитический метод	0.10	-
36	422385.03	1312815.39	Аналитический метод	0.10	-
37	422412.81	1312847.38	Аналитический метод	0.10	-
38	422443.84	1312858.61	Аналитический метод	0.10	-
39	422441.15	1312864.94	Аналитический метод	0.60	-

3. Сведения о характерных точках части (частей) границы объекта

Обозначение характерных точек части границы	Координаты, м		Метод определения координат характерной точки	Средняя квадратическая погрешность положения характерной точки (Mt), м	Описание обозначения точки на местности (при наличии)
	X	Y			
1	2	3	4	5	6
40	422438.82	1312870.42	Картометрический метод	0.10	-
41	422408.75	1312858.25	Аналитический метод	0.10	-
42	422388.01	1312850.25	Аналитический метод	0.10	-
43	422371.10	1312851.81	Аналитический метод	0.10	-
44	422345.50	1312841.96	Аналитический метод	0.10	-
45	422276.92	1312816.16	Аналитический метод	0.10	-
46	422244.91	1312804.14	Аналитический метод	0.10	-
47	422244.69	1312804.04	Аналитический метод	0.10	-
48	422239.88	1312802.17	Аналитический метод	0.10	-
49	422236.36	1312800.99	Аналитический метод	0.10	-
50	422237.45	1312794.83	Аналитический метод	0.10	-
51	422239.30	1312784.35	Аналитический метод	0.10	-
52	422255.68	1312684.95	Картометрический метод	0.10	-
53	422265.74	1312611.51	Картометрический метод	0.10	-
54	422271.99	1312565.79	Картометрический метод	0.10	-
55	422276.09	1312535.84	Картометрический метод	0.10	-
56	422278.21	1312536.63	Картометрический метод	0.10	-
57	422316.75	1312551.00	Картометрический метод	0.10	-
58	422317.69	1312551.35	Картометрический метод	0.10	-
59	422397.78	1312581.85	Картометрический метод	0.10	-
60	422405.99	1312584.93	Картометрический метод	0.10	-
61	422414.36	1312588.07	Картометрический метод	0.10	-
62	422417.71	1312589.33	Картометрический метод	0.10	-
63	422441.69	1312598.33	Картометрический метод	0.10	-
13	422464.45	1312607.15	Картометрический метод	0.10	-
Часть 3					

3. Сведения о характерных точках части (частей) границы объекта

Обозначение характерных точек части границы	Координаты, м		Метод определения координат характерной точки	Средняя квадратическая погрешность положения характерной точки (Mt), м	Описание обозначения точки на местности (при наличии)
	X	Y			
1	2	3	4	5	6
64	422167.55	1313420.54	Аналитический метод	0.10	-
65	422150.61	1313457.87	Аналитический метод	0.10	-
66	422126.47	1313446.90	Аналитический метод	0.10	-
67	422116.45	1313442.35	Аналитический метод	0.10	-
68	422116.95	1313441.24	Аналитический метод	0.10	-
69	422128.64	1313415.51	Аналитический метод	0.10	-
70	422133.40	1313405.03	Аналитический метод	0.10	-
71	422143.41	1313409.56	Аналитический метод	0.10	-
64	422167.55	1313420.54	Аналитический метод	0.10	-
Часть 4					
72	422126.30	1310904.33	Аналитический метод	0.10	-
73	422141.94	1310945.66	Аналитический метод	0.20	-
74	422150.78	1310969.04	Аналитический метод	0.20	-
75	422159.64	1310992.41	Аналитический метод	0.20	-
76	422161.83	1310998.22	Аналитический метод	0.10	-
77	422170.69	1311021.60	Аналитический метод	0.10	-
78	422179.54	1311044.98	Аналитический метод	0.10	-
79	421983.38	1311119.01	Картометрический метод	0.10	-
80	421964.34	1311126.19	Картометрический метод	0.10	-
81	421922.24	1310999.28	Картометрический метод	0.10	-
82	421868.76	1310873.65	Картометрический метод	0.10	-
72	422126.30	1310904.33	Аналитический метод	0.10	-

Раздел 3

Сведения о местоположении измененных (уточненных) границ объекта

1. Система координат -

2. Сведения о характерных точках границ объекта

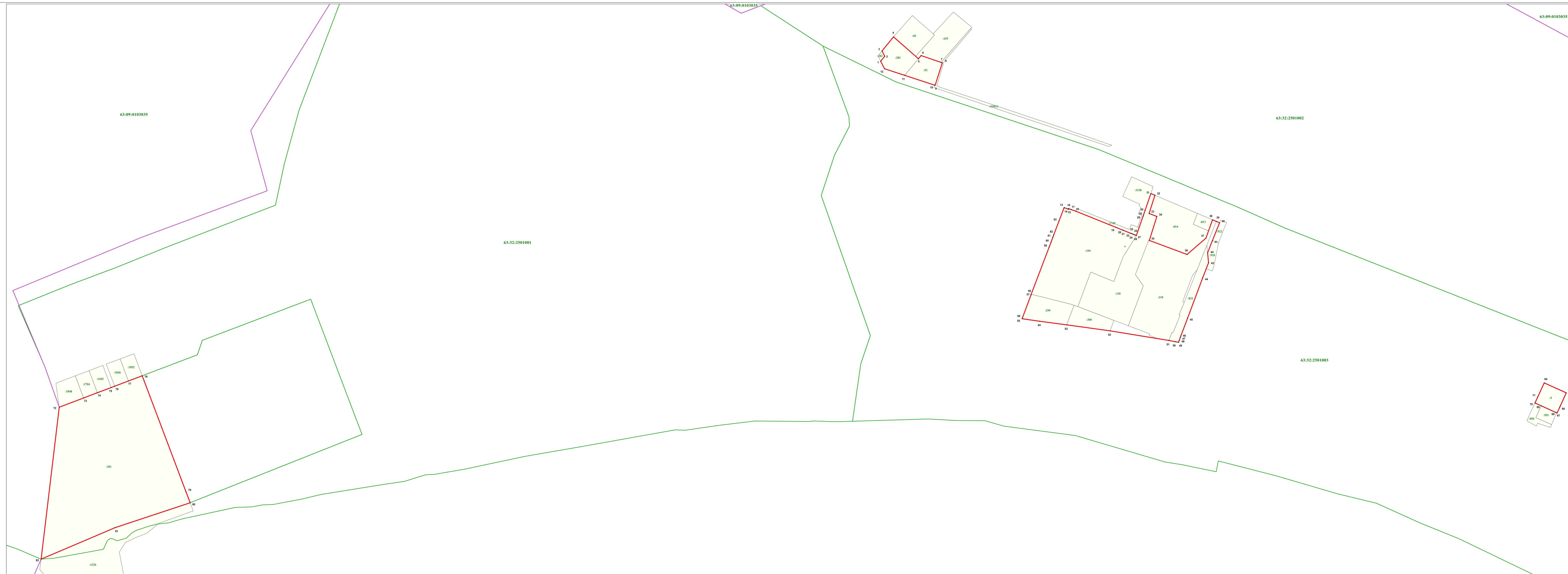
Обозначение характерных точек границ	Существующие координаты, м		Измененные (уточненные) координаты, м		Метод определения координат характерной точки	Средняя квадратическая погрешность положения характерной точки (Mt), м	Описание обозначения точки на местности (при наличии)
	X	Y	X	Y			
1	2	3	4	5	6	7	8
-	-	-	-	-	-	-	

3. Сведения о характерных точках части (частей) границы объекта

Обозначение характерных точек части границы	Существующие координаты, м		Измененные (уточненные) координаты, м		Метод определения координат характерной точки	Средняя квадратическая погрешность положения характерной точки (Mt), м	Описание обозначения точки на местности (при наличии)
	X	Y	X	Y			
1	2	3	4	5	6	7	8
-	-	-	-	-	-	-	







**Текстовое описание местоположения границ населенных пунктов,
территориальных зон**

Прохождение границы		Описание прохождения границы
от точки	до точки	
1	2	3
-	-	-



Масштаб 1 : 2400

Используемые условные знаки и обозначения:

-  - характерная точка границы
-  - граница территориальной зоны
-  - граница населенного пункта
-  - граница кадастрового квартала
-  - земельный участок, кадастровый номер
-  - подпись кадастрового квартала

Описание местоположения границ

Зона производственных и коммунально-складских объектов

(наименование объекта, местоположение границ которого описано (далее - объект))

Раздел 1

Сведения об объекте

№ п/п	Характеристики объекта	Описание характеристик
1	2	3
1.	Местоположение объекта	Самарская область, район Ставропольский, сельское поселение Приморский, поселок Приморский
2.	Площадь объекта +/- величина погрешности определения площади (Р +/- Дельта Р)	9947 кв.м. +/- 873 кв.м.
3.	Иные характеристики объекта	-

Раздел 2

Сведения о местоположении границ объекта

1. Система координат МСК-63, зона 1

2. Сведения о характерных точках границ объекта

Обозначение характерных точек границ	Координаты, м		Метод определения координат характерной точки	Средняя квадратическая погрешность положения характерной точки (Mt), м	Описание обозначения точки на местности (при наличии)
	X	Y			
1	2	3	4	5	6
-	-	-	-	-	

3. Сведения о характерных точках части (частей) границы объекта

Обозначение характерных точек части границы	Координаты, м		Метод определения координат характерной точки	Средняя квадратическая погрешность положения характерной точки (Mt), м	Описание обозначения точки на местности (при наличии)
	X	Y			
1	2	3	4	5	6
Часть 1					
1	421868.76	1310873.65	Картометрический метод	0.10	-
2	421922.24	1310999.28	Картометрический метод	0.10	-
3	421964.34	1311126.19	Картометрический метод	0.10	-
4	421961.10	1311127.47	Картометрический метод	0.10	-
5	421957.81	1311119.21	Картометрический метод	0.10	-
6	421946.64	1311104.43	Картометрический метод	0.10	-
7	421937.45	1311095.50	Картометрический метод	0.10	-
8	421929.57	1311073.30	Картометрический метод	0.10	-
9	421912.79	1311053.08	Картометрический метод	0.10	-
10	421904.19	1311031.13	Картометрический метод	0.10	-
11	421896.88	1311016.28	Картометрический метод	0.10	-
12	421882.98	1311007.60	Картометрический метод	0.10	-
13	421882.94	1311007.52	Картометрический метод	0.10	-
14	421879.94	1311001.75	Картометрический метод	0.10	-
15	421860.98	1310978.29	Картометрический метод	0.10	-
16	421850.00	1310971.05	Картометрический метод	0.10	-

3. Сведения о характерных точках части (частей) границы объекта

Обозначение характерных точек части границы	Координаты, м		Метод определения координат характерной точки	Средняя квадратическая погрешность положения характерной точки (Mt), м	Описание обозначения точки на местности (при наличии)
	X	Y			
1	2	3	4	5	6
17	421835.19	1310957.18	Картометрический метод	0.10	-
18	421827.36	1310941.90	Картометрический метод	0.10	-
19	421823.79	1310909.67	Картометрический метод	0.10	-
20	421825.55	1310895.24	Картометрический метод	0.10	-
21	421831.23	1310888.32	Картометрический метод	0.10	-
22	421850.92	1310871.52	Картометрический метод	0.10	-
1	421868.76	1310873.65	Картометрический метод	0.10	-

Раздел 3

Сведения о местоположении измененных (уточненных) границ объекта

1. Система координат -

2. Сведения о характерных точках границ объекта

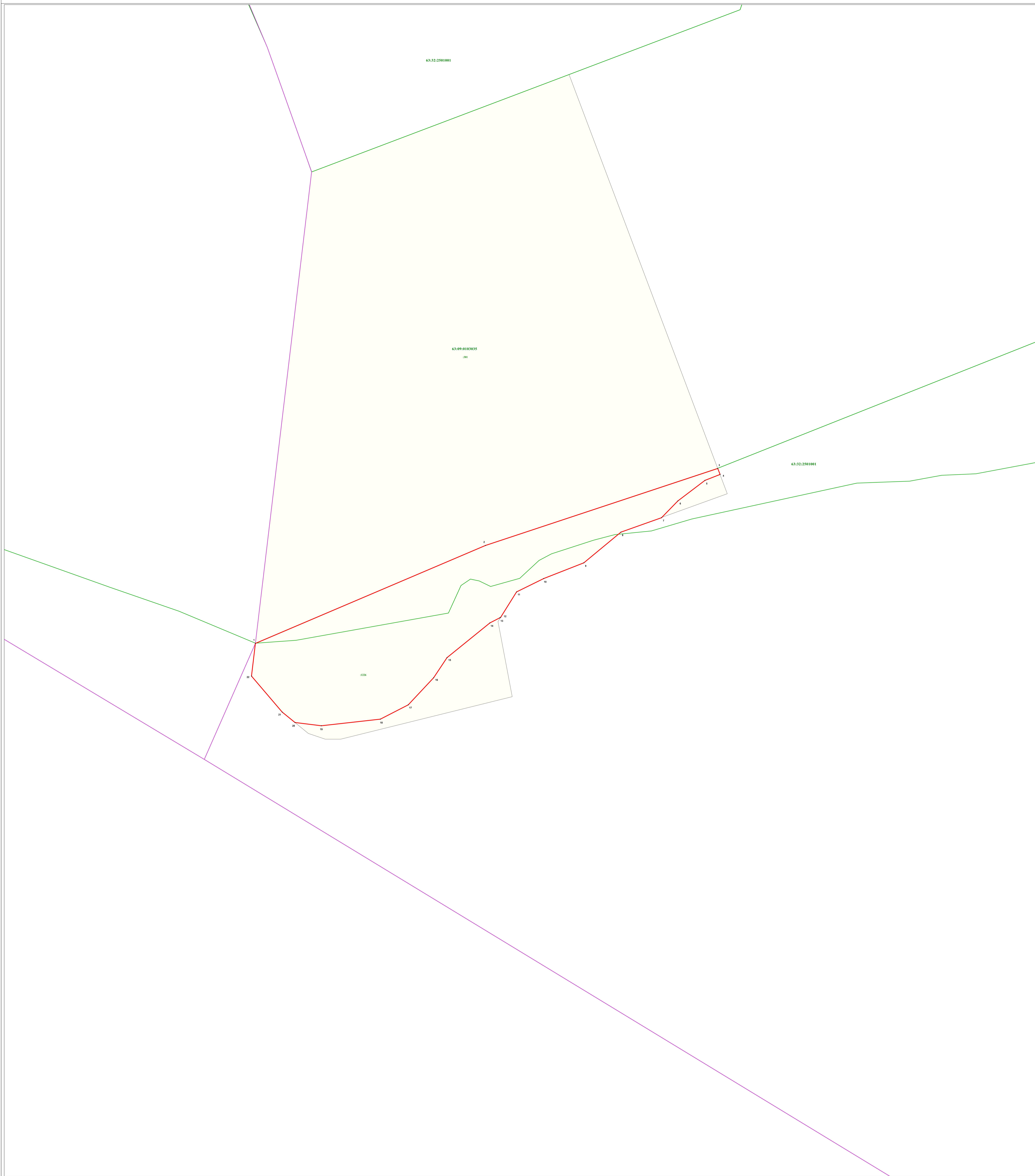
Обозначение характерных точек границ	Существующие координаты, м		Измененные (уточненные) координаты, м		Метод определения координат характерной точки	Средняя квадратическая погрешность положения характерной точки (Mt), м	Описание обозначения точки на местности (при наличии)
	X	Y	X	Y			
1	2	3	4	5	6	7	8
-	-	-	-	-	-	-	

3. Сведения о характерных точках части (частей) границы объекта

Обозначение характерных точек части границы	Существующие координаты, м		Измененные (уточненные) координаты, м		Метод определения координат характерной точки	Средняя квадратическая погрешность положения характерной точки (Mt), м	Описание обозначения точки на местности (при наличии)
	X	Y	X	Y			
1	2	3	4	5	6	7	8
-	-	-	-	-	-	-	







**Текстовое описание местоположения границ населенных пунктов,
территориальных зон**

Прохождение границы		Описание прохождения границы
от точки	до точки	
1	2	3
-	-	-



Масштаб 1:700

Используемые условные знаки и обозначения:

-  - характерная точка границы
-  - граница территориальной зоны
-  - граница населенного пункта
-  - граница кадастрового квартала
-  - земельный участок, кадастровый номер 63:09:0103035
-  - подпись кадастрового квартала



Описание местоположения границ

Зона природного ландшафта, скверов, парков

(наименование объекта, местоположение границ которого описано (далее - объект))

Раздел 1

Сведения об объекте

№ п/п	Характеристики объекта	Описание характеристик
1	2	3
1.	Местоположение объекта	Самарская область, район Ставропольский, сельское поселение Приморский, поселок Приморский
2.	Площадь объекта +/- величина погрешности определения площади (P +/- Дельта P)	121608 кв.м. +/- 3051 кв.м.
3.	Иные характеристики объекта	-

Раздел 2

Сведения о местоположении границ объекта

1. Система координат МСК-63, зона 1

2. Сведения о характерных точках границ объекта

Обозначение характерных точек границ	Координаты, м		Метод определения координат характерной точки	Средняя квадратическая погрешность положения характерной точки (Mt), м	Описание обозначения точки на местности (при наличии)
	X	Y			
1	2	3	4	5	6
-	-	-	-	-	

3. Сведения о характерных точках части (частей) границы объекта

Обозначение характерных точек части границы	Координаты, м		Метод определения координат характерной точки	Средняя квадратическая погрешность положения характерной точки (Mt), м	Описание обозначения точки на местности (при наличии)
	X	Y			
1	2	3	4	5	6
Часть 1					
1	422072.61	1311290.14	Картометрический метод	0.10	-
2	422078.19	1311305.55	Картометрический метод	0.10	-
3	422091.82	1311343.15	Картометрический метод	0.10	-
4	422105.51	1311380.86	Картометрический метод	0.10	-
5	422112.58	1311399.33	Аналитический метод	0.10	-
6	422088.99	1311407.63	Аналитический метод	0.10	-
7	422075.98	1311412.58	Аналитический метод	0.10	-
8	422051.63	1311421.36	Аналитический метод	0.10	-
9	422033.33	1311426.94	Аналитический метод	0.10	-
10	422040.97	1311465.41	Аналитический метод	0.10	-
11	422048.94	1311505.65	Аналитический метод	0.10	-
12	422066.58	1311501.03	Аналитический метод	0.10	-
13	422069.81	1311518.33	Аналитический метод	0.10	-
14	422051.67	1311522.93	Аналитический метод	0.10	-
15	422059.23	1311562.29	Аналитический метод	0.10	-
16	422066.94	1311602.43	Аналитический метод	0.10	-

3. Сведения о характерных точках части (частей) границы объекта

Обозначение характерных точек части границы	Координаты, м		Метод определения координат характерной точки	Средняя квадратическая погрешность положения характерной точки (Mt), м	Описание обозначения точки на местности (при наличии)
	X	Y			
1	2	3	4	5	6
17	422084.76	1311597.99	Аналитический метод	0.10	-
18	422087.81	1311614.24	Аналитический метод	0.10	-
19	422068.74	1311621.14	Аналитический метод	0.10	-
20	422083.67	1311700.76	Аналитический метод	0.10	-
21	422102.74	1311693.88	Аналитический метод	0.10	-
22	422106.80	1311715.51	Картометрический метод	0.10	-
23	422087.76	1311722.52	Аналитический метод	0.30	-
24	422088.32	1311725.48	Аналитический метод	0.30	-
25	422097.75	1311751.40	Аналитический метод	0.20	-
26	422090.13	1311754.09	Аналитический метод	0.20	-
27	422079.27	1311757.91	Аналитический метод	0.20	-
28	422095.94	1311805.05	Аналитический метод	0.20	-
29	422114.80	1311797.88	Аналитический метод	0.20	-
30	422120.26	1311813.40	Картометрический метод	0.10	-
31	422101.88	1311820.14	Картометрический метод	0.10	-
32	422115.90	1311857.60	Аналитический метод	0.10	-
33	422110.85	1311859.48	Аналитический метод	0.10	-
34	422124.62	1311896.56	Аналитический метод	0.10	-
35	422133.65	1311893.39	Картометрический метод	0.10	-
36	422140.28	1311910.58	Аналитический метод	0.10	-
37	422114.79	1311920.03	Аналитический метод	0.10	-
38	422111.06	1311932.75	Аналитический метод	0.10	-
39	422121.87	1311961.51	Аналитический метод	0.10	-
40	422135.30	1311997.27	Аналитический метод	0.10	-
41	422140.06	1311995.35	Аналитический метод	0.10	-

3. Сведения о характерных точках части (частей) границы объекта

Обозначение характерных точек части границы	Координаты, м		Метод определения координат характерной точки	Средняя квадратическая погрешность положения характерной точки (Mt), м	Описание обозначения точки на местности (при наличии)
	X	Y			
1	2	3	4	5	6
42	422153.13	1311990.54	Аналитический метод	0.10	-
43	422158.82	1311988.43	Аналитический метод	0.10	-
44	422167.27	1312010.79	Картометрический метод	0.10	-
45	422142.85	1312019.85	Аналитический метод	0.20	-
46	422119.42	1312028.53	Аналитический метод	0.20	-
47	422133.59	1312065.93	Аналитический метод	0.20	-
48	422147.35	1312102.20	Аналитический метод	0.20	-
49	422170.78	1312093.52	Аналитический метод	0.20	-
50	422171.21	1312094.64	Аналитический метод	0.10	-
51	422177.06	1312110.08	Картометрический метод	0.10	-
52	422144.28	1312122.22	Аналитический метод	0.10	-
53	422139.27	1312124.09	Аналитический метод	0.10	-
54	422152.70	1312161.76	Аналитический метод	0.10	-
55	422165.81	1312198.47	Аналитический метод	0.10	-
56	422166.15	1312199.43	Аналитический метод	0.10	-
57	422170.51	1312215.51	Аналитический метод	0.20	-
58	422159.76	1312219.55	Аналитический метод	0.20	-
59	422159.76	1312252.05	Аналитический метод	0.20	-
60	422165.37	1312253.41	Аналитический метод	0.20	-
61	422186.68	1312258.59	Аналитический метод	0.20	-
62	422245.44	1312272.83	Картометрический метод	0.10	-
63	422268.85	1312264.04	Картометрический метод	0.10	-
64	422292.17	1312255.28	Картометрический метод	0.10	-
65	422292.02	1312254.87	Картометрический метод	0.10	-
66	422296.20	1312253.31	Картометрический метод	0.10	-

3. Сведения о характерных точках части (частей) границы объекта

Обозначение характерных точек части границы	Координаты, м		Метод определения координат характерной точки	Средняя квадратическая погрешность положения характерной точки (M _t), м	Описание обозначения точки на местности (при наличии)
	X	Y			
1	2	3	4	5	6
67	422301.67	1312251.28	Картометрический метод	0.10	-
68	422295.83	1312290.55	Аналитический метод	0.60	-
69	422255.80	1312284.67	Аналитический метод	0.60	-
70	422240.50	1312281.41	Аналитический метод	0.60	-
71	422199.46	1312275.39	Аналитический метод	0.60	-
72	422186.50	1312261.83	Аналитический метод	0.10	-
73	422148.67	1312257.19	Аналитический метод	0.10	-
74	422076.56	1312824.81	Аналитический метод	0.10	-
75	422107.29	1312829.25	Аналитический метод	0.10	-
76	422122.59	1312824.35	Аналитический метод	0.10	-
77	422133.52	1312825.88	Картометрический метод	0.10	-
78	422128.45	1312862.25	Аналитический метод	0.10	-
79	422126.75	1312861.48	Аналитический метод	0.10	-
80	422099.74	1312849.33	Аналитический метод	0.10	-
81	422098.68	1312852.05	Аналитический метод	0.10	-
82	422093.39	1312866.00	Аналитический метод	0.10	-
83	422082.07	1312895.75	Аналитический метод	0.10	-
84	422066.96	1312935.53	Аналитический метод	0.10	-
85	422073.29	1312938.47	Аналитический метод	0.10	-
86	422087.68	1312945.03	Аналитический метод	0.10	-
87	422091.31	1312946.69	Аналитический метод	0.10	-
88	422092.41	1312947.19	Аналитический метод	0.10	-
89	422118.27	1312959.02	Аналитический метод	0.30	-
90	422118.74	1312957.96	Аналитический метод	0.10	-
91	422122.20	1312959.70	Аналитический метод	0.10	-

3. Сведения о характерных точках части (частей) границы объекта

Обозначение характерных точек части границы	Координаты, м		Метод определения координат характерной точки	Средняя квадратическая погрешность положения характерной точки (Mt), м	Описание обозначения точки на местности (при наличии)
	X	Y			
1	2	3	4	5	6
92	422120.38	1312964.56	Аналитический метод	0.10	-
93	422118.62	1312974.06	Аналитический метод	0.10	-
94	422118.30	1312974.86	Аналитический метод	0.10	-
95	422086.31	1312960.66	Картометрический метод	0.10	-
96	422072.11	1312992.65	Аналитический метод	0.10	-
97	422069.80	1312991.59	Аналитический метод	0.10	-
98	422069.74	1312991.56	Аналитический метод	0.10	-
99	422072.60	1312985.71	Аналитический метод	0.10	-
100	422065.53	1312982.42	Аналитический метод	0.10	-
101	422061.02	1312980.39	Аналитический метод	0.10	-
102	422049.69	1312977.09	Аналитический метод	0.10	-
103	422044.44	1312991.37	Аналитический метод	0.10	-
104	422038.37	1313007.82	Аналитический метод	0.10	-
105	422043.99	1313016.06	Аналитический метод	0.10	-
106	422049.20	1313018.23	Аналитический метод	0.10	-
107	422052.03	1313019.78	Аналитический метод	0.10	-
108	422055.51	1313021.65	Аналитический метод	0.10	-
109	422085.80	1313037.96	Аналитический метод	0.10	-
110	422088.94	1313039.57	Аналитический метод	0.10	-
111	422084.93	1313045.13	Картометрический метод	0.10	-
112	422081.06	1313043.51	Картометрический метод	0.10	-
113	422072.81	1313040.31	Картометрический метод	0.10	-
114	422071.08	1313038.89	Аналитический метод	0.20	-
115	422069.99	1313037.99	Аналитический метод	0.20	-
116	422061.39	1313034.68	Аналитический метод	0.20	-

3. Сведения о характерных точках части (частей) границы объекта

Обозначение характерных точек части границы	Координаты, м		Метод определения координат характерной точки	Средняя квадратическая погрешность положения характерной точки (Mt), м	Описание обозначения точки на местности (при наличии)
	X	Y			
1	2	3	4	5	6
117	422056.90	1313033.86	Аналитический метод	0.20	-
118	422054.34	1313033.63	Аналитический метод	0.20	-
119	422051.67	1313033.68	Аналитический метод	0.20	-
120	422050.49	1313034.29	Аналитический метод	0.20	-
121	422049.60	1313034.74	Аналитический метод	0.20	-
122	422047.08	1313038.56	Аналитический метод	0.20	-
123	422042.37	1313049.14	Аналитический метод	0.20	-
124	422039.44	1313056.87	Аналитический метод	0.20	-
125	422037.21	1313062.82	Аналитический метод	0.20	-
126	422035.11	1313061.78	Картометрический метод	0.10	-
127	422007.79	1313118.15	Картометрический метод	0.10	-
128	422008.22	1313125.25	Аналитический метод	0.10	-
129	421973.23	1313201.62	Аналитический метод	0.10	-
130	421992.30	1313210.66	Аналитический метод	0.10	-
131	421979.69	1313238.37	Аналитический метод	0.10	-
132	421973.52	1313236.45	Аналитический метод	0.10	-
133	421950.70	1313224.90	Аналитический метод	0.10	-
134	421927.36	1313275.25	Аналитический метод	0.10	-
135	421901.74	1313330.50	Аналитический метод	0.10	-
136	421925.80	1313341.11	Аналитический метод	0.10	-
137	421931.71	1313343.71	Картометрический метод	0.10	-
138	421930.42	1313346.61	Аналитический метод	0.10	-
139	421925.27	1313357.89	Аналитический метод	0.10	-
140	421926.89	1313358.63	Аналитический метод	0.10	-
141	421930.10	1313360.13	Аналитический метод	0.10	-

3. Сведения о характерных точках части (частей) границы объекта

Обозначение характерных точек части границы	Координаты, м		Метод определения координат характерной точки	Средняя квадратическая погрешность положения характерной точки (Mt), м	Описание обозначения точки на местности (при наличии)
	X	Y			
1	2	3	4	5	6
142	421926.57	1313368.36	Аналитический метод	0.10	-
143	421924.15	1313373.99	Картометрический метод	0.10	-
144	421904.38	1313365.56	Картометрический метод	0.10	-
145	421892.51	1313393.42	Картометрический метод	0.10	-
146	421925.25	1313407.40	Картометрический метод	0.10	-
147	421919.45	1313418.86	Аналитический метод	0.20	-
148	421913.54	1313416.28	Аналитический метод	0.20	-
149	421887.11	1313406.08	Картометрический метод	0.10	-
150	421878.31	1313402.69	Аналитический метод	0.20	-
151	421863.44	1313436.89	Аналитический метод	0.20	-
152	421850.04	1313467.22	Картометрический метод	0.10	-
153	421860.14	1313472.06	Аналитический метод	0.10	-
154	421846.24	1313502.01	Аналитический метод	0.10	-
155	421876.91	1313516.69	Аналитический метод	0.10	-
156	421870.82	1313530.77	Картометрический метод	0.10	-
157	421839.63	1313517.43	Картометрический метод	0.10	-
158	421825.84	1313549.57	Аналитический метод	0.10	-
159	421785.89	1313640.17	Аналитический метод	0.10	-
160	421783.61	1313639.12	Аналитический метод	0.30	-
161	421770.32	1313669.61	Аналитический метод	0.10	-
162	421755.14	1313702.81	Аналитический метод	0.10	-
163	421754.64	1313703.90	Аналитический метод	0.10	-
164	421750.84	1313711.95	Аналитический метод	0.10	-
165	421737.93	1313705.74	Картометрический метод	0.10	-
166	421725.08	1313699.44	Картометрический метод	0.10	-

3. Сведения о характерных точках части (частей) границы объекта

Обозначение характерных точек части границы	Координаты, м		Метод определения координат характерной точки	Средняя квадратическая погрешность положения характерной точки (M _t), м	Описание обозначения точки на местности (при наличии)
	X	Y			
1	2	3	4	5	6
167	421708.75	1313728.07	Картометрический метод	0.10	-
168	421714.56	1313730.97	Картометрический метод	0.10	-
169	421712.68	1313734.89	Аналитический метод	0.10	-
170	421685.85	1313790.69	Аналитический метод	0.10	-
171	421708.04	1313801.34	Аналитический метод	0.10	-
172	421711.22	1313802.81	Картометрический метод	0.10	-
173	421741.86	1313817.48	Картометрический метод	0.10	-
174	421735.79	1313830.69	Картометрический метод	0.10	-
175	421708.54	1313818.27	Картометрический метод	0.10	-
176	421699.16	1313814.16	Аналитический метод	0.10	-
177	421671.88	1313801.67	Аналитический метод	0.10	-
178	421657.72	1313832.58	Аналитический метод	0.10	-
179	421643.57	1313863.48	Аналитический метод	0.10	-
180	421629.39	1313894.42	Аналитический метод	0.10	-
181	421626.55	1313893.25	Картометрический метод	0.10	-
182	421612.23	1313924.83	Аналитический метод	0.20	-
183	421600.84	1313949.41	Аналитический метод	0.20	-
184	421598.25	1313955.24	Аналитический метод	0.20	-
185	421596.55	1313959.07	Картометрический метод	0.10	-
186	421592.36	1313957.05	Аналитический метод	0.10	-
187	421571.98	1313947.21	Аналитический метод	0.10	-
188	421566.89	1313944.75	Аналитический метод	0.10	-
189	421558.88	1313940.88	Картометрический метод	0.10	-
190	421615.38	1313851.20	Картометрический метод	0.10	-
191	421643.67	1313802.59	Картометрический метод	0.10	-

3. Сведения о характерных точках части (частей) границы объекта

Обозначение характерных точек части границы	Координаты, м		Метод определения координат характерной точки	Средняя квадратическая погрешность положения характерной точки (M _t), м	Описание обозначения точки на местности (при наличии)
	X	Y			
1	2	3	4	5	6
192	421654.44	1313778.05	Картометрический метод	0.10	-
193	421661.01	1313771.81	Картометрический метод	0.10	-
194	421667.30	1313767.05	Картометрический метод	0.10	-
195	421679.25	1313764.03	Картометрический метод	0.10	-
196	421688.01	1313749.78	Картометрический метод	0.10	-
197	421699.10	1313722.27	Картометрический метод	0.10	-
198	421705.70	1313707.27	Картометрический метод	0.10	-
199	421725.70	1313670.62	Картометрический метод	0.10	-
200	421730.68	1313655.93	Картометрический метод	0.10	-
201	421745.55	1313618.88	Картометрический метод	0.10	-
202	421773.65	1313563.42	Картометрический метод	0.10	-
203	421785.32	1313542.08	Картометрический метод	0.10	-
204	421795.04	1313528.34	Картометрический метод	0.10	-
205	421803.29	1313509.25	Картометрический метод	0.10	-
206	421808.07	1313487.58	Картометрический метод	0.10	-
207	421816.54	1313462.37	Картометрический метод	0.10	-
208	421834.40	1313431.79	Картометрический метод	0.10	-
209	421862.67	1313372.32	Картометрический метод	0.10	-
210	421886.25	1313316.91	Картометрический метод	0.10	-
211	421920.72	1313242.68	Картометрический метод	0.10	-
212	421944.37	1313179.39	Картометрический метод	0.10	-
213	421959.46	1313141.72	Картометрический метод	0.10	-
214	421980.86	1313077.10	Картометрический метод	0.10	-
215	422000.05	1312993.45	Картометрический метод	0.10	-
216	422007.48	1312958.10	Картометрический метод	0.10	-

3. Сведения о характерных точках части (частей) границы объекта

Обозначение характерных точек части границы	Координаты, м		Метод определения координат характерной точки	Средняя квадратическая погрешность положения характерной точки (Мт), м	Описание обозначения точки на местности (при наличии)
	X	Y			
1	2	3	4	5	6
217	422028.83	1312897.91	Картометрический метод	0.10	-
218	422031.10	1312886.58	Картометрический метод	0.10	-
219	422030.18	1312882.30	Картометрический метод	0.10	-
220	422027.01	1312874.84	Картометрический метод	0.10	-
221	422021.22	1312870.16	Картометрический метод	0.10	-
222	422018.94	1312865.64	Картометрический метод	0.10	-
223	422021.25	1312851.84	Картометрический метод	0.10	-
224	422025.57	1312832.86	Картометрический метод	0.10	-
225	422024.78	1312827.10	Картометрический метод	0.10	-
226	422014.93	1312824.06	Картометрический метод	0.10	-
227	422016.62	1312811.51	Картометрический метод	0.10	-
228	422023.89	1312813.75	Картометрический метод	0.10	-
229	422028.25	1312792.91	Картометрический метод	0.10	-
230	422037.85	1312759.78	Картометрический метод	0.10	-
231	422046.91	1312727.21	Картометрический метод	0.10	-
232	422059.83	1312677.82	Картометрический метод	0.10	-
233	422079.15	1312587.58	Картометрический метод	0.10	-
234	422088.03	1312538.03	Картометрический метод	0.10	-
235	422096.42	1312481.23	Картометрический метод	0.10	-
236	422102.15	1312415.33	Картометрический метод	0.10	-
237	422105.48	1312350.59	Картометрический метод	0.10	-
238	422106.23	1312328.74	Картометрический метод	0.10	-
239	422109.06	1312275.33	Картометрический метод	0.10	-
240	422109.02	1312215.25	Картометрический метод	0.10	-
241	422110.15	1312168.34	Картометрический метод	0.10	-

3. Сведения о характерных точках части (частей) границы объекта

Обозначение характерных точек части границы	Координаты, м		Метод определения координат характерной точки	Средняя квадратическая погрешность положения характерной точки (Mt), м	Описание обозначения точки на местности (при наличии)
	X	Y			
1	2	3	4	5	6
242	422107.37	1312126.39	Картометрический метод	0.10	-
243	422106.95	1312091.38	Картометрический метод	0.10	-
244	422106.35	1312044.79	Картометрический метод	0.10	-
245	422101.81	1312002.49	Картометрический метод	0.10	-
246	422098.44	1311978.34	Картометрический метод	0.10	-
247	422092.61	1311962.33	Картометрический метод	0.10	-
248	422092.16	1311946.18	Картометрический метод	0.10	-
249	422093.01	1311927.97	Картометрический метод	0.10	-
250	422088.93	1311901.82	Картометрический метод	0.10	-
251	422084.25	1311878.38	Картометрический метод	0.10	-
252	422076.03	1311849.65	Картометрический метод	0.10	-
253	422069.21	1311822.22	Картометрический метод	0.10	-
254	422065.12	1311796.07	Картометрический метод	0.10	-
255	422062.27	1311765.84	Картометрический метод	0.10	-
256	422057.73	1311747.78	Картометрический метод	0.10	-
257	422050.77	1311738.19	Картометрический метод	0.10	-
258	422048.96	1311738.52	Аналитический метод	0.30	-
259	422048.22	1311734.31	Картометрический метод	0.10	-
260	422038.64	1311679.54	Аналитический метод	0.30	-
261	422037.85	1311675.42	Аналитический метод	0.30	-
262	422033.64	1311655.95	Аналитический метод	0.30	-
263	422030.84	1311641.18	Аналитический метод	0.30	-
264	422027.92	1311625.22	Аналитический метод	0.30	-
265	422024.73	1311605.68	Аналитический метод	0.30	-
266	422023.35	1311597.61	Аналитический метод	0.30	-

3. Сведения о характерных точках части (частей) границы объекта

Обозначение характерных точек части границы	Координаты, м		Метод определения координат характерной точки	Средняя квадратическая погрешность положения характерной точки (Мt), м	Описание обозначения точки на местности (при наличии)
	X	Y			
1	2	3	4	5	6
267	422022.61	1311594.70	Аналитический метод	0.30	-
268	422021.76	1311592.06	Аналитический метод	0.30	-
269	422020.02	1311587.24	Аналитический метод	0.30	-
270	422019.14	1311584.25	Аналитический метод	0.30	-
271	422018.75	1311582.43	Аналитический метод	0.30	-
272	422018.30	1311579.18	Аналитический метод	0.30	-
273	422017.22	1311569.15	Аналитический метод	0.30	-
274	422016.93	1311567.27	Аналитический метод	0.30	-
275	422016.62	1311565.05	Аналитический метод	0.30	-
276	422013.99	1311550.84	Аналитический метод	0.30	-
277	422011.69	1311539.75	Аналитический метод	0.30	-
278	422010.42	1311534.26	Аналитический метод	0.30	-
279	422007.62	1311523.04	Аналитический метод	0.30	-
280	422005.89	1311515.21	Аналитический метод	0.30	-
281	422002.55	1311496.23	Аналитический метод	0.30	-
282	421998.81	1311477.94	Аналитический метод	0.30	-
283	421997.97	1311472.96	Аналитический метод	0.30	-
284	421997.51	1311469.54	Картометрический метод	0.10	-
285	421996.75	1311465.92	Картометрический метод	0.10	-
286	421996.02	1311439.67	Картометрический метод	0.10	-
287	421996.94	1311424.16	Картометрический метод	0.10	-
288	422002.48	1311405.15	Картометрический метод	0.10	-
289	422003.92	1311384.23	Картометрический метод	0.10	-
290	422005.11	1311353.89	Картометрический метод	0.10	-
291	422003.54	1311297.36	Картометрический метод	0.10	-

3. Сведения о характерных точках части (частей) границы объекта

Обозначение характерных точек части границы	Координаты, м		Метод определения координат характерной точки	Средняя квадратическая погрешность положения характерной точки (Mt), м	Описание обозначения точки на местности (при наличии)
	X	Y			
1	2	3	4	5	6
292	421996.45	1311235.60	Картометрический метод	0.10	-
293	421991.37	1311198.02	Картометрический метод	0.10	-
294	421987.67	1311186.68	Картометрический метод	0.10	-
295	421974.88	1311162.11	Картометрический метод	0.10	-
296	421966.39	1311140.77	Картометрический метод	0.10	-
297	421961.08	1311127.42	Картометрический метод	0.10	-
298	421964.34	1311126.19	Картометрический метод	0.10	-
299	421983.38	1311119.01	Картометрический метод	0.10	-
300	421988.85	1311133.67	Картометрический метод	0.10	-
301	422002.48	1311171.27	Картометрический метод	0.10	-
302	422016.12	1311208.88	Картометрический метод	0.10	-
303	422021.43	1311223.50	Аналитический метод	0.10	-
304	421997.66	1311232.15	Аналитический метод	0.10	-
305	422011.70	1311269.80	Аналитический метод	0.10	-
306	422025.74	1311307.45	Аналитический метод	0.10	-
307	422048.72	1311298.80	Аналитический метод	0.10	-
1	422072.61	1311290.14	Картометрический метод	0.10	-

Раздел 3

Сведения о местоположении измененных (уточненных) границ объекта

1. Система координат -

2. Сведения о характерных точках границ объекта

Обозначение характерных точек границ	Существующие координаты, м		Измененные (уточненные) координаты, м		Метод определения координат характерной точки	Средняя квадратическая погрешность положения характерной точки (Mt), м	Описание обозначения точки на местности (при наличии)
	X	Y	X	Y			
1	2	3	4	5	6	7	8
-	-	-	-	-	-	-	

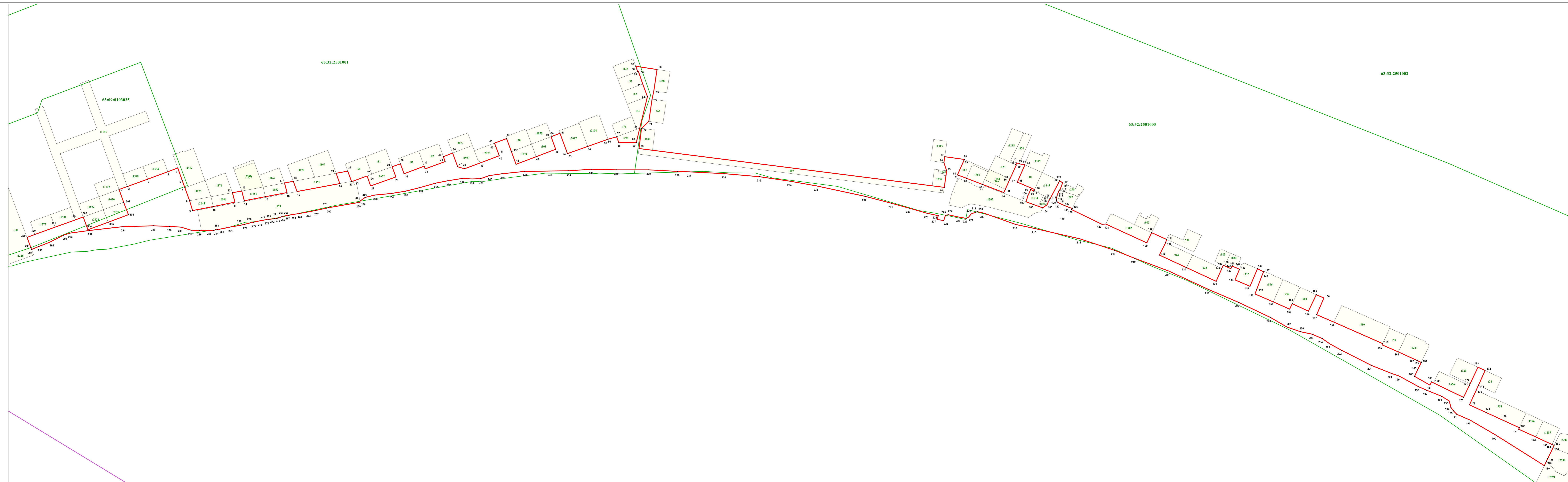
3. Сведения о характерных точках части (частей) границы объекта

Обозначение характерных точек части границы	Существующие координаты, м		Измененные (уточненные) координаты, м		Метод определения координат характерной точки	Средняя квадратическая погрешность положения характерной точки (Mt), м	Описание обозначения точки на местности (при наличии)
	X	Y	X	Y			
1	2	3	4	5	6	7	8
-	-	-	-	-	-	-	

**Текстовое описание местоположения границ населенных пунктов,
территориальных зон**

Прохождение границы		Описание прохождения границы
от точки	до точки	
1	2	3
-	-	-

План границ объекта



Масштаб 1 : 2000

- Используемые условные знаки и обозначения:
- характеристика точки границы
 - граница территориальной зоны
 - граница населенного пункта
 - граница кадастрового квартала
 - земельный участок, кадастровый номер
 - подпись кадастрового квартала



Описание местоположения границ

Зона природного ландшафта, скверов, парков

(наименование объекта, местоположение границ которого описано (далее - объект))

Раздел 1

Сведения об объекте

№ п/п	Характеристики объекта	Описание характеристик
1	2	3
1.	Местоположение объекта	Самарская область, район Ставропольский, сельское поселение Приморский, поселок Приморский
2.	Площадь объекта +/- величина погрешности определения площади (P +/- Дельта P)	2640 кв.м. +/- 450 кв.м.
3.	Иные характеристики объекта	-

Раздел 2

Сведения о местоположении границ объекта

1. Система координат МСК-63, зона 1

2. Сведения о характерных точках границ объекта

Обозначение характерных точек границ	Координаты, м		Метод определения координат характерной точки	Средняя квадратическая погрешность положения характерной точки (Mt), м	Описание обозначения точки на местности (при наличии)
	X	Y			
1	2	3	4	5	6
-	-	-	-	-	

3. Сведения о характерных точках части (частей) границы объекта

Обозначение характерных точек части границы	Координаты, м		Метод определения координат характерной точки	Средняя квадратическая погрешность положения характерной точки (Mt), м	Описание обозначения точки на местности (при наличии)
	X	Y			
1	2	3	4	5	6
Часть 1					
1	421566.89	1313944.75	Аналитический метод	0.10	-
2	421561.09	1313951.09	Аналитический метод	0.10	-
3	421558.96	1313953.11	Аналитический метод	0.10	-
4	421547.60	1313962.43	Аналитический метод	0.10	-
5	421544.07	1313969.49	Аналитический метод	0.10	-
6	421539.88	1313978.23	Аналитический метод	0.10	-
7	421547.84	1313984.54	Аналитический метод	0.10	-
8	421544.35	1313989.34	Картометрический метод	0.10	-
9	421541.91	1313992.70	Аналитический метод	0.10	-
10	421541.05	1313993.18	Картометрический метод	0.10	-
11	421526.17	1314001.42	Аналитический метод	0.10	-
12	421511.14	1314033.81	Аналитический метод	0.10	-
13	421508.23	1314045.63	Аналитический метод	0.10	-
14	421494.04	1314066.25	Картометрический метод	0.10	-
15	421476.91	1314091.15	Картометрический метод	0.10	-
16	421467.24	1314105.21	Картометрический метод	0.10	-

3. Сведения о характерных точках части (частей) границы объекта

Обозначение характерных точек части границы	Координаты, м		Метод определения координат характерной точки	Средняя квадратическая погрешность положения характерной точки (Mt), м	Описание обозначения точки на местности (при наличии)
	X	Y			
1	2	3	4	5	6
17	421458.63	1314117.72	Аналитический метод	0.10	-
18	421444.51	1314122.57	Картометрический метод	0.10	-
19	421435.68	1314125.61	Аналитический метод	0.10	-
20	421406.71	1314122.10	Аналитический метод	0.10	-
21	421394.35	1314123.82	Аналитический метод	0.10	-
22	421392.12	1314122.16	Аналитический метод	0.10	-
23	421386.11	1314116.32	Аналитический метод	0.10	-
24	421411.94	1314110.99	Картометрический метод	0.10	-
25	421417.60	1314113.39	Картометрический метод	0.10	-
26	421428.67	1314114.43	Картометрический метод	0.10	-
27	421443.39	1314110.79	Картометрический метод	0.10	-
28	421457.84	1314097.46	Картометрический метод	0.10	-
29	421485.35	1314059.52	Картометрический метод	0.10	-
30	421503.66	1314029.92	Картометрический метод	0.10	-
31	421522.65	1313995.46	Картометрический метод	0.10	-
32	421557.95	1313942.36	Картометрический метод	0.10	-
33	421558.88	1313940.88	Картометрический метод	0.10	-
1	421566.89	1313944.75	Аналитический метод	0.10	-

Раздел 3

Сведения о местоположении измененных (уточненных) границ объекта

1. Система координат -

2. Сведения о характерных точках границ объекта

Обозначение характерных точек границ	Существующие координаты, м		Измененные (уточненные) координаты, м		Метод определения координат характерной точки	Средняя квадратическая погрешность положения характерной точки (Mt), м	Описание обозначения точки на местности (при наличии)
	X	Y	X	Y			
1	2	3	4	5	6	7	8
-	-	-	-	-	-	-	

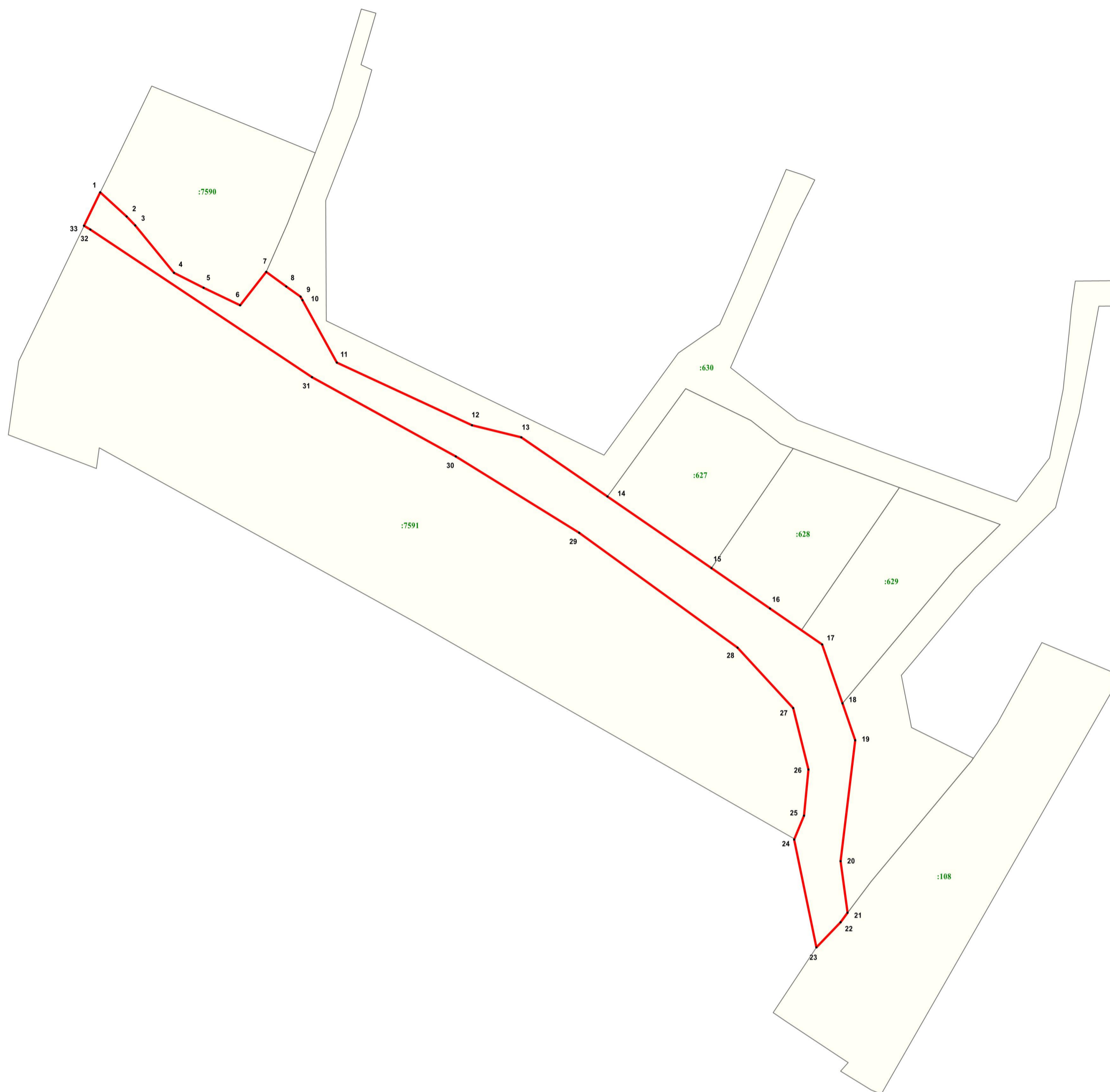
3. Сведения о характерных точках части (частей) границы объекта

Обозначение характерных точек части границы	Существующие координаты, м		Измененные (уточненные) координаты, м		Метод определения координат характерной точки	Средняя квадратическая погрешность положения характерной точки (Mt), м	Описание обозначения точки на местности (при наличии)
	X	Y	X	Y			
1	2	3	4	5	6	7	8
-	-	-	-	-	-	-	

**Текстовое описание местоположения границ населенных пунктов,
территориальных зон**




Прохождение границы		Описание прохождения границы
от точки	до точки	
1	2	3
-	-	-

План границ объекта



Масштаб 1 : 900

Используемые условные знаки и обозначения:

-  - характерная точка границы
-  - граница территориальной зоны
-  - земельный участок, кадастровый номер

Подпись кадастрового инженера

Дата 09.08.2022

Место для оттиска печати (при наличии) лица, составившего описание местоположения границ объекта



Описание местоположения границ

Зона природного ландшафта, скверов, парков

(наименование объекта, местоположение границ которого описано (далее - объект))

Раздел 1

Сведения об объекте

№ п/п	Характеристики объекта	Описание характеристик
1	2	3
1.	Местоположение объекта	Самарская область, район Ставропольский, сельское поселение Приморский
2.	Площадь объекта +/- величина погрешности определения площади (P +/- Дельта P)	1467 кв.м. +/- 335 кв.м.
3.	Иные характеристики объекта	-

Раздел 2

Сведения о местоположении границ объекта

1. Система координат МСК-63, зона 1

2. Сведения о характерных точках границ объекта

Обозначение характерных точек границ	Координаты, м		Метод определения координат характерной точки	Средняя квадратическая погрешность положения характерной точки (Mt), м	Описание обозначения точки на местности (при наличии)
	X	Y			
1	2	3	4	5	6
-	-	-	-	-	

3. Сведения о характерных точках части (частей) границы объекта

Обозначение характерных точек части границы	Координаты, м		Метод определения координат характерной точки	Средняя квадратическая погрешность положения характерной точки (Mt), м	Описание обозначения точки на местности (при наличии)
	X	Y			
1	2	3	4	5	6
Часть 1					
1	421868.03	1310873.56	Картометрический метод	12.50	-
2	421850.92	1310871.52	Картометрический метод	12.50	-
3	421831.23	1310888.32	Картометрический метод	12.50	-
4	421825.55	1310895.23	Картометрический метод	12.50	-
5	421827.63	1310877.92	Картометрический метод	12.50	-
6	421833.41	1310867.65	Картометрический метод	12.50	-
7	421845.50	1310866.65	Картометрический метод	12.50	-
8	421862.99	1310871.46	Картометрический метод	12.50	-
1	421868.03	1310873.56	Картометрический метод	12.50	-
Часть 2					
9	421929.57	1311073.30	Картометрический метод	12.50	-
10	421937.65	1311095.71	Картометрический метод	12.50	-
11	421920.85	1311079.39	Картометрический метод	12.50	-
12	421908.88	1311073.95	Картометрический метод	12.50	-
13	421902.22	1311076.56	Картометрический метод	12.50	-
14	421898.98	1311076.38	Картометрический метод	12.50	-

3. Сведения о характерных точках части (частей) границы объекта

Обозначение характерных точек части границы	Координаты, м		Метод определения координат характерной точки	Средняя квадратическая погрешность положения характерной точки (Mt), м	Описание обозначения точки на местности (при наличии)
	X	Y			
1	2	3	4	5	6
15	421896.95	1311071.32	Картометрический метод	12.50	-
16	421900.01	1311055.34	Картометрический метод	12.50	-
17	421892.17	1311025.38	Картометрический метод	12.50	-
18	421882.98	1311007.60	Картометрический метод	12.50	-
19	421896.88	1311016.28	Картометрический метод	12.50	-
20	421904.19	1311031.13	Картометрический метод	12.50	-
21	421912.79	1311053.08	Картометрический метод	12.50	-
9	421929.57	1311073.30	Картометрический метод	12.50	-

Раздел 3

Сведения о местоположении измененных (уточненных) границ объекта

1. Система координат -

2. Сведения о характерных точках границ объекта

Обозначение характерных точек границ	Существующие координаты, м		Измененные (уточненные) координаты, м		Метод определения координат характерной точки	Средняя квадратическая погрешность положения характерной точки (Mt), м	Описание обозначения точки на местности (при наличии)
	X	Y	X	Y			
1	2	3	4	5	6	7	8
-	-	-	-	-	-	-	

3. Сведения о характерных точках части (частей) границы объекта

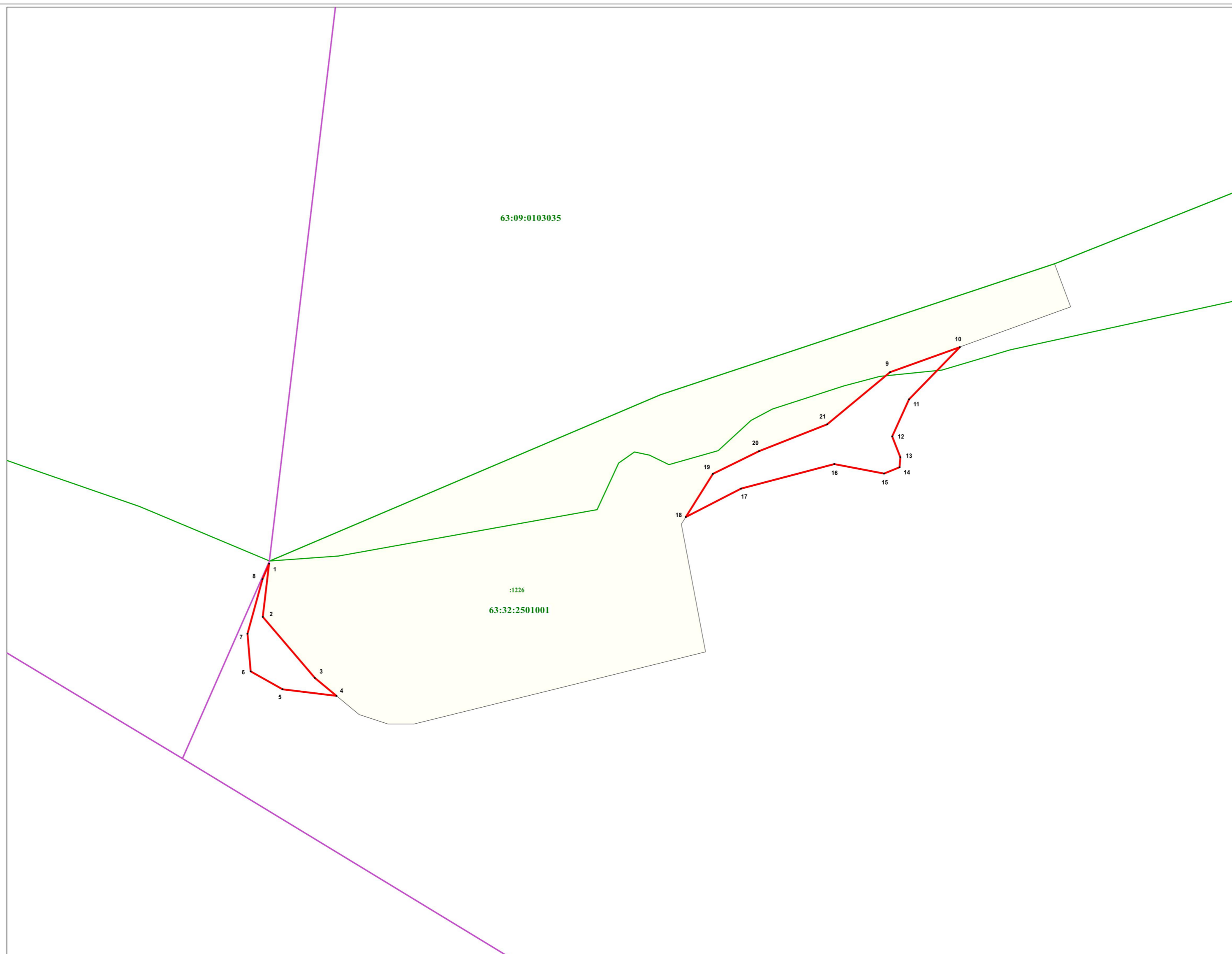
Обозначение характерных точек части границы	Существующие координаты, м		Измененные (уточненные) координаты, м		Метод определения координат характерной точки	Средняя квадратическая погрешность положения характерной точки (Mt), м	Описание обозначения точки на местности (при наличии)
	X	Y	X	Y			
1	2	3	4	5	6	7	8
-	-	-	-	-	-	-	

**Текстовое описание местоположения границ населенных пунктов,
территориальных зон**

Прохождение границы		Описание прохождения границы
от точки	до точки	
1	2	3
-	-	-






Раздел 4
Зона природного ландшафта, скверов, парков
(наименование объекта)

План границ объекта



Масштаб 1 : 1000

Используемые условные знаки и обозначения:

-  - граница территориальной зоны
-  - граница муниципального образования
-  - граница кадастрового квартала
-  - земельный участок, кадастровый номер
-  - подпись кадастрового квартала



Подпись кадастрового инженера
Дата 09.08.2022
Место для оттиска печати (при наличии) лица, составившего описание местоположения границ объекта