















3. Сведения о характерных точках части (частей) границы объекта

Областные координаты точек части границы	Координаты, м		Метод определения координат характерной точки	Средняя квадратическая погрешность измерения характерной точки (МД), м	Описание обозначения точки на местности (при наличии)
	X	Y			
1	2	3	4	5	6
768	422973.11	1312481.34	Аналитический метод	0.10	-
769	422977.09	1312178.77	Аналитический метод	0.10	-
770	422970.42	1312388.83	Аналитический метод	0.10	-
489	422805.42	1312566.42	Аналитический метод	0.10	-
771	422889.67	1312486.97	Аналитический метод	0.10	-
772	422889.84	1312487.83	Аналитический метод	0.10	-
773	422233.99	1312474.80	Аналитический метод	0.10	-
774	422113.39	1312509.99	Аналитический метод	0.10	-
775	422035.25	1312527.87	Аналитический метод	0.10	-
776	422161.40	1312509.99	Аналитический метод	0.10	-
777	422170.96	1312483.41	Аналитический метод	0.10	-
778	422174.37	1312474.00	Аналитический метод	0.10	-
779	422180.67	1312456.97	Аналитический метод	0.10	-
779	422128.38	1312662.30	Аналитический метод	0.10	-
720	422334.39	1312604.68	Аналитический метод	0.20	-
721	422370.31	1312607.59	Аналитический метод	0.20	-
722	422361.82	1312609.48	Аналитический метод	0.20	-
723	422361.75	1312609.64	Аналитический метод	0.20	-
724	422358.28	1312610.47	Аналитический метод	0.10	-
725	422345.86	1312612.74	Аналитический метод	0.10	-
726	422326.45	1312612.36	Аналитический метод	0.20	-
727	422313.88	1312611.52	Аналитический метод	0.10	-
728	422308.09	1312611.47	Аналитический метод	0.10	-
729	422328.38	1312602.30	Аналитический метод	0.10	-
729	422360.23	1312614.23	Аналитический метод	0.10	-

3. Сведения о характерных точках части (частей) границы объекта

Областные координаты точек части границы	Координаты, м		Метод определения координат характерной точки	Средняя квадратическая погрешность измерения характерной точки (МД), м	Описание обозначения точки на местности (при наличии)
	X	Y			
1	2	3	4	5	6
750	422064.23	1312537.52	Аналитический метод	0.10	-
751	422070.36	1312447.41	Аналитический метод	0.10	-
752	422076.73	1312339.90	Аналитический метод	0.10	-
753	422084.76	1312326.24	Аналитический метод	0.10	-
754	422118.42	1312343.96	Аналитический метод	0.10	-
755	422113.14	1312355.99	Аналитический метод	0.10	-
756	422095.96	1312389.46	Аналитический метод	0.10	-
757	422092.60	1312392.74	Аналитический метод	0.10	-
758	422089.30	1312394.46	Аналитический метод	0.10	-
759	422079.70	1312390.14	Аналитический метод	0.10	-
760	422059.95	1312378.99	Аналитический метод	0.10	-
761	422066.25	1312367.78	Аналитический метод	0.10	-
729	422060.23	1312364.23	Аналитический метод	0.10	-
742	422133.03	1312774.22	Картографический метод	0.10	-
743	422156.30	1312783.37	Картографический метод	0.10	-
744	422179.55	1312792.52	Картографический метод	0.10	-
745	422184.91	1312829.74	Картографический метод	0.10	-
746	422141.65	1312820.59	Картографический метод	0.10	-
747	422118.39	1312811.44	Картографический метод	0.10	-
742	422133.03	1312774.22	Картографический метод	0.10	-
748	422133.03	1312405.03	Аналитический метод	0.10	-
749	422143.41	1312409.56	Аналитический метод	0.10	-
750	422167.55	1312420.54	Аналитический метод	0.10	-
751	422150.63	1312457.87	Аналитический метод	0.10	-
752	422126.47	1312446.90	Аналитический метод	0.10	-

3. Сведения о характерных точках части (частей) границы объекта

Областные координаты точек части границы	Координаты, м		Метод определения координат характерной точки	Средняя квадратическая погрешность измерения характерной точки (МД), м	Описание обозначения точки на местности (при наличии)
	X	Y			
1	2	3	4	5	6
753	422116.45	1312442.35	Аналитический метод	0.10	-
754	422116.95	1312441.24	Аналитический метод	0.10	-
755	422128.64	1312415.51	Аналитический метод	0.10	-
748	422133.03	1312405.03	Аналитический метод	0.10	-
756	422172.70	1312396.66	Аналитический метод	0.10	-
757	422084.86	1312421.00	Аналитический метод	0.10	-
758	422080.89	1312414.85	Аналитический метод	0.10	-
759	422278.37	1312390.09	Аналитический метод	0.10	-
756	422172.70	1312396.66	Аналитический метод	0.10	-
760	422199.09	1314070.10	Аналитический метод	0.60	-
761	422195.23	1314082.91	Аналитический метод	0.60	-
762	422188.70	1314101.37	Аналитический метод	0.60	-
763	422185.45	1314100.69	Аналитический метод	0.60	-
764	422197.21	1314089.39	Аналитический метод	0.60	-
765	422186.68	1314097.55	Аналитический метод	0.10	-
766	422186.14	1314095.10	Аналитический метод	0.10	-
767	422186.35	1314092.40	Аналитический метод	0.10	-
768	422197.08	1314083.28	Аналитический метод	0.10	-
769	422197.02	1314082.30	Аналитический метод	0.10	-
770	422197.37	1314082.15	Аналитический метод	0.10	-
771	422197.15	1314076.29	Аналитический метод	0.10	-
772	422197.33	1314063.91	Аналитический метод	0.10	-
773	422198.45	1314050.07	Аналитический метод	0.10	-
774	422199.19	1314055.48	Аналитический метод	0.60	-
775	422203.40	1314057.74	Аналитический метод	0.60	-

3. Сведения о характерных точках части (частей) границы объекта

Областные координаты точек части границы	Координаты, м		Метод определения координат характерной точки	Средняя квадратическая погрешность измерения характерной точки (МД), м	Описание обозначения точки на местности (при наличии)
	X	Y			
1	2	3	4	5	6
760	421999.09	1314070.10	Аналитический метод	0.60	-
776	422789.28	1312054.56	Аналитический метод	0.10	-
777	422778.40	1312073.36	Аналитический метод	0.10	-
778	422755.23	1312010.65	Аналитический метод	0.10	-
779	422770.74	1312004.42	Аналитический метод	0.10	-
776	422789.28	1312054.56	Аналитический метод	0.10	-
780	422526.52	1312813.41	Аналитический метод	0.10	-
781	422549.80	1312822.46	Картографический метод	0.10	-
782	422535.33	1312839.74	Картографический метод	0.10	-
783	422512.04	1312850.71	Аналитический метод	0.10	-
780	422526.52	1312813.41	Аналитический метод	0.10	-
784	422576.96	1312667.93	Аналитический метод	0.30	-
785	422586.77	1312671.77	Аналитический метод	0.30	-
786	422580.09	1312688.41	Аналитический метод	0.30	-
787	422570.30	1312684.58	Аналитический метод	0.30	-
788	422571.85	1312680.34	Аналитический метод	0.30	-
789	422573.20	1312676.91	Аналитический метод	0.30	-
784	422576.96	1312667.93	Аналитический метод	0.30	-
790	422278.81	1312075.52	Картографический метод	0.10	-
791	422283.49	1312073.77	Картографический метод	0.10	-
792	422287.71	1312084.49	Картографический метод	0.10	-
793	422283.44	1312086.78	Картографический метод	0.10	-
794	422278.81	1312075.52	Картографический метод	0.10	-
794	422334.71	1314058.15	Аналитический метод	0.10	-
795	422311.36	1314049.29	Картографический метод	0.10	-

3. Сведения о характерных точках части (частей) границы объекта

Областные координаты точек части границы	Координаты, м		Метод определения координат характерной точки	Средняя квадратическая погрешность измерения характерной точки (МД), м	Описание обозначения точки на местности (при наличии)
	X	Y			
1	2	3	4	5	6
796	422310.75	1314048.99	Аналитический метод	0.30	-
797	422310.98	1314048.41	Аналитический метод	0.30	-
798	422318.59	1314029.08	Аналитический метод	0.30	-
799	422318.97	1314028.14	Аналитический метод	0.30	-
800	422324.88	1314013.07	Аналитический метод	0.30	-
801	422325.36	1314011.87	Аналитический метод	0.30	-
802	422348.96	1314020.90	Аналитический метод	0.30	-
803	422362.94	1314028.14	Аналитический метод	0.30	-
804	422369.54	1314028.77	Аналитический метод	0.30	-
805	422370.18	1314029.03	Аналитический метод	0.30	-
806	422372.40	1314029.86	Аналитический метод	0.30	-
807	422393.81	1314038.20	Аналитический метод	0.30	-
808	422396.01	1314039.03	Аналитический метод	0.30	-
809	422395.44	1314040.53	Аналитический метод	0.10	-
810	422381.58	1314076.59	Аналитический метод	0.10	-
811	422358.00	1314067.55	Аналитический метод	0.10	-
794	422334.71	1314058.15	Аналитический метод	0.10	-
812	422485.10	1312195.49	Аналитический метод	0.20	-
813	422505.40	1312187.23	Картографический метод	0.10	-
814	422536.80	1312174.44	Картографический метод	0.10	-
815	422553.51	1312218.61	Аналитический метод	0.10	-
816	422552.23	1312217.99	Аналитический метод	0.20	-
817	422526.86	1312209.32	Аналитический метод	0.10	-
812	422485.10	1312195.49	Аналитический метод	0.20	-
818	422445.36	1312159.20	Аналитический метод	0.10	-

3. Сведения о характерных точках части (частей) границы объекта

Областные координаты точек части границы	Координаты, м		Метод определения координат характерной точки	Средняя квадратическая погрешность измерения характерной точки (МД), м	Описание обозначения точки на местности (при наличии)
	X	Y			
1	2	3	4	5	6
819	422559.48	1312297.26	Аналитический метод	0.10	-
820	422533.41	1312292.12	Аналитический метод	0.10	-
821	422541.44	1312258.27	Аналитический метод	0.10	-
818	422545.36	1312259.20	Аналитический метод	0.10	-
822	422636.30	1312285.48	Аналитический метод	0.10	-
823	422649.66	1312312.33	Аналитический метод	0.10	-
824	422648.94	1312313.25	Аналитический метод	0.10	-
825	422627.80	1312310.97	Аналитический метод	0.10	-
826	422614.94	1312275.68	Аналитический метод	0.10	-
822	422636.30	1312285.48	Аналитический метод	0.10	-
827	422338.09	1313011.12	Аналитический метод	0.20	-
828	422324.83	1313043.87	Аналитический метод	0.20	-
829	422300.45	1313034.64	Аналитический метод	0.20	-
830	422300.66	1313034.00	Аналитический метод	0.20	-
831	422301.23	1313032.86	Аналитический метод	0.20	-
832	422301.76	1313031.76	Аналитический метод	0.30	-
833	422303.46	1313028.13	Аналитический метод	0.20	-
834	422306.22	1313021.28	Аналитический метод	0.20	-
835	422309.22	1313022.37	Аналитический метод	0.20	-
836	422310.14	1313019.61	Аналитический метод	0.30	-
837	422311.61	1313015.47	Аналитический метод	0.20	-
838	422314.71	1313008.33	Аналитический метод	0.30	-
839	422316.03	1313004.20	Аналитический метод	0.20	-
840	422316.85	1313002.40	Аналитический метод	0.20	-
841	422322.18	1313004.85	Аналитический метод	0.20	-

3. Сведения о характерных точках части (частей) границы объекта

Областные координаты точек части границы	Координаты, м		Метод определения координат характерной точки	Средняя квадратическая погрешность измерения характерной точки (МД), м	Описание обозначения точки на местности (при наличии)
	X	Y			
1	2	3	4	5	6
842	422338.09	1313011.12	Аналитический метод	0.20	-
827	422338.09	1313011.12	Аналитический метод	0.20	-

3. Сведения о характерных точках части (частей) границы объекта

Областные координаты точек части границы	Координаты, м		Метод определения координат характерной точки	Средняя квадратическая погрешность измерения характерной точки (МД), м	Описание обозначения точки на местности (при наличии)
	X	Y			
1	2	3	4	5	6
753	422116.45	1312442.35	Аналитический метод	0.10	-
754	422116.95	131244			



3. Система и характерные точки части (частей) границ объектов

Обозначение характерных точек части границы	Координаты, м		Метод определения координат характерной точки	Средняя квадратическая погрешность по высоте характерной точки (МД), м	Описание обременения точки на местности (при наличии)	
	X	Y				
1	1	2	3	4	5	6
108	422025.17	131379.26	Аналитический метод	0,30	-	
109	422012.52	131372.81	Аналитический метод	0,30	-	
110	422011.26	131376.76	Аналитический метод	0,30	-	
111	422010.89	131376.56	Аналитический метод	0,30	-	
112	422010.45	131374.35	Аналитический метод	0,30	-	
113	422007.34	131374.80	Аналитический метод	0,30	-	
114	421954.50	131371.84	Картографический метод	0,10	-	
115	421955.61	131371.27	Аналитический метод	0,20	-	
116	421958.87	131370.92	Аналитический метод	0,20	-	
117	421967.01	131369.98	Аналитический метод	0,20	-	
118	421968.88	131369.73	Аналитический метод	0,20	-	
119	421970.48	131367.68	Аналитический метод	0,20	-	
120	421970.53	131367.57	Аналитический метод	0,20	-	
121	421972.13	131368.51	Аналитический метод	0,20	-	
122	421991.11	131369.90	Аналитический метод	0,30	-	
123	422003.15	131369.75	Аналитический метод	0,30	-	
124	422008.61	131370.41	Аналитический метод	0,30	-	
125	422012.79	131370.54	Картографический метод	0,10	-	
126	422016.91	131370.54	Аналитический метод	0,10	-	
104	422028.55	131371.32	Картографический метод	0,10	-	
127	422396.01	131409.03	Аналитический метод	0,10	-	
128	422395.44	131404.53	Аналитический метод	0,10	-	
129	422381.58	131406.59	Аналитический метод	0,10	-	
130	422358.00	131406.55	Аналитический метод	0,10	-	
131	422334.71	131408.15	Аналитический метод	0,10	-	

3. Система и характерные точки части (частей) границ объектов

Обозначение характерных точек части границы	Координаты, м		Метод определения координат характерной точки	Средняя квадратическая погрешность по высоте характерной точки (МД), м	Описание обременения точки на местности (при наличии)	
	X	Y				
1	1	2	3	4	5	6
132	422311.56	131404.29	Картографический метод	0,10	-	
133	422319.79	131404.99	Аналитический метод	0,30	-	
134	422319.90	131404.47	Аналитический метод	0,30	-	
135	422318.59	131402.08	Аналитический метод	0,30	-	
136	422318.97	131402.14	Аналитический метод	0,30	-	
137	422324.88	131403.07	Аналитический метод	0,30	-	
138	422323.36	131401.87	Аналитический метод	0,30	-	
139	422348.06	131402.90	Аналитический метод	0,30	-	
140	422362.94	131402.18	Аналитический метод	0,30	-	
141	422369.44	131402.77	Аналитический метод	0,30	-	
142	422370.18	131402.03	Аналитический метод	0,30	-	
143	422372.06	131402.90	Аналитический метод	0,30	-	
144	422393.81	131403.20	Аналитический метод	0,30	-	
127	422390.01	131409.03	Аналитический метод	0,30	-	

Раздел 3  
Сведения о местоположении измененных (уточненных) границ объекта

1. Система координат

2. Система и характерные точки границ объектов

Обозначение характерных точек границ	Система координат		Исходные координаты		Метод определения координат характерной точки	Средняя квадратическая погрешность по высоте характерной точки (МД), м	Описание обременения точки на местности (при наличии)
	X	Y	X	Y			
1	1	2	3	4	5	6	7
1	-	-	-	-	-	-	-

3. Система и характерные точки части (частей) границ объектов

Обозначение характерных точек части границы	Координаты, м		Метод определения координат характерной точки	Средняя квадратическая погрешность по высоте характерной точки (МД), м	Описание обременения точки на местности (при наличии)	
	X	Y				
1	1	2	3	4	5	6
126	422016.91	131370.54	Аналитический метод	0,10	-	
104	422028.55	131371.32	Картографический метод	0,10	-	
127	422396.01	131409.03	Аналитический метод	0,10	-	
128	422395.44	131404.53	Аналитический метод	0,10	-	
129	422381.58	131406.59	Аналитический метод	0,10	-	
130	422358.00	131406.55	Аналитический метод	0,10	-	
131	422334.71	131408.15	Аналитический метод	0,10	-	

Текстовое описание местоположения границ населенных пунктов, территориальных зон

Проекция границ	Описание проекции границ	
	по трассе	по участку
1	1	2
1	-	-



3. Система и характерные точки части (частей) границ объектов

Обозначение характерных точек части границы	Координаты, м		Метод определения координат характерной точки	Средняя квадратическая погрешность по высоте характерной точки (МД), м	Описание обременения точки на местности (при наличии)	
	X	Y				
1	1	2	3	4	5	6
17	422396.32	131389.23	Аналитический метод	0,10	-	
18	422401.06	131387.24	Аналитический метод	0,10	-	
19	422384.42	131388.68	Аналитический метод	0,10	-	
20	422388.79	131388.25	Аналитический метод	0,10	-	
21	422338.82	131270.42	Картографический метод	0,10	-	
7	422443.37	131287.28	Аналитический метод	0,10	-	
Часть 2	-	-	-	-	-	-
22	422336.81	131315.06	Аналитический метод	0,10	-	
23	422319.72	131321.73	Аналитический метод	0,10	-	
24	422307.69	131339.45	Картографический метод	0,10	-	
25	422305.60	131339.41	Аналитический метод	0,10	-	
26	422262.49	131329.90	Аналитический метод	0,10	-	
27	422255.23	131327.09	Картографический метод	0,10	-	
28	422215.56	131328.45	Картографический метод	0,10	-	
29	422188.97	131319.29	Аналитический метод	0,10	-	
30	422176.99	131318.01	Картографический метод	0,10	-	
31	422177.84	131318.58	Аналитический метод	0,10	-	
32	422191.54	131321.70	Аналитический метод	0,10	-	
33	422187.94	131311.16	Аналитический метод	0,10	-	
34	422189.39	131314.78	Аналитический метод	0,10	-	
35	422195.69	131310.74	Аналитический метод	0,10	-	
36	422198.55	131312.21	Аналитический метод	0,10	-	
37	422198.90	131312.58	Картографический метод	0,10	-	
38	422206.10	131316.61	Картографический метод	0,10	-	
39	422200.85	131314.76	Картографический метод	0,10	-	
40	422195.88	131312.72	Аналитический метод	0,10	-	

3. Система и характерные точки части (частей) границ объектов

Обозначение характерных точек части границы	Координаты, м		Метод определения координат характерной точки	Средняя квадратическая погрешность по высоте характерной точки (МД), м	Описание обременения точки на местности (при наличии)	
	X	Y				
1	1	2	3	4	5	6
46	422281.86	131371.26	Картографический метод	0,10	-	
47	422283.46	131366.56	Картографический метод	0,10	-	
48	422286.14	131367.81	Аналитический метод	0,10	-	
49	422289.00	131377.62	Аналитический метод	0,10	-	
70	422284.65	131362.56	Аналитический метод	0,10	-	
72	422286.81	131375.06	Аналитический метод	0,10	-	
Часть 3	-	-	-	-	-	-
71	422225.39	131347.50	Аналитический метод	0,10	-	
72	422213.39	131350.99	Аналитический метод	0,10	-	
73	422203.25	131327.87	Аналитический метод	0,10	-	
74	422161.40	131359.90	Аналитический метод	0,10	-	
75	422170.96	131348.41	Аналитический метод	0,10	-	
76	422134.17	131347.00	Аналитический метод	0,10	-	
77	422108.67	131346.07	Аналитический метод	0,10	-	
78	422109.84	131347.03	Аналитический метод	0,10	-	
79	422122.59	131347.80	Аналитический метод	0,10	-	
Часть 4	-	-	-	-	-	-
79	422549.80	131382.46	Картографический метод	0,10	-	
80	422526.42	131383.41	Аналитический метод	0,10	-	
81	422512.04	131385.71	Аналитический метод	0,10	-	
82	422535.13	131389.34	Аналитический метод	0,10	-	
79	422549.80	131382.46	Картографический метод	0,10	-	
Часть 5	-	-	-	-	-	-
83	422179.55	131379.12	Картографический метод	0,10	-	
84	422164.91	131382.74	Картографический метод	0,10	-	
85	422141.65	131382.59	Картографический метод	0,10	-	

3. Система и характерные точки части (частей) границ объектов

Обозначение характерных точек части границы	Координаты, м		Метод определения координат характерной точки	Средняя квадратическая погрешность по высоте характерной точки (МД), м	Описание обременения точки на местности (при наличии)	
	X	Y				
1	1	2	3	4	5	6
41	422194.79	131312.27	Аналитический метод	0,10	-	
42	422201.11	131314.52	Картографический метод	0,20	-	
43	422207.15	131317.04	Аналитический метод	0,10	-	
44	422211.83	131322.22	Аналитический метод	0,10	-	
45	422225.62	131312.50	Аналитический метод	0,10	-	
46	422232.40	131312.99	Аналитический метод	0,10	-	
47	422230.74	131310.56	Аналитический метод	0,10	-	
48	422232.26	131312.87	Аналитический метод	0,10	-	
49	422230.22	131314.81	Аналитический метод	0,20	-	
50	422216.38	131314.04	Картографический метод	0,10	-	
51	422218.30	131314.26	Картографический метод	0,10	-	
52	422214.96	131313.26	Аналитический метод	0,10	-	
53	422207.43	131316.02	Аналитический метод	0,10	-	
54	422216.33	131317.56	Аналитический метод	0,10	-	
55	422224.81	131318.47	Аналитический метод	0,10	-	
56	422223.15	131318.29	Аналитический метод	0,10	-	
57	422227.43	131318.29	Аналитический метод	0,10	-	
58	422235.20	131318.93	Аналитический метод	0,10	-	
59	422240.43	131319.31	Картографический метод	0,10	-	
60	422255.15	131319.10	Аналитический метод	0,10	-	
61	422263.83	131320.68	Аналитический метод	0,10	-	
62	422271.17	131320.71	Аналитический метод	0,10	-	
63	422276.47	131319.48	Картографический метод	0,10	-	
64	422278.75	131318.55	Аналитический метод	0,10	-	
65	422275.34	131316.08	Аналитический метод	0,10	-	

3. Система и характерные точки части (частей) границ объектов

Обозначение характерных точек части границы	Координаты, м		Метод определения координат характерной точки	Средняя квадратическая погрешность по высоте характерной точки (МД), м	Описание обременения точки на местности (при наличии)	
	X	Y				
1	1	2	3	4	5	6
86	422118.39	131383.44	Картографический метод	0,10	-	
87	422133.03	131374.22	Картографический метод	0,10	-	
88	422156.30	131378.37	Картографический метод	0,10	-	
83	422179.55	131379.12	Картографический метод	0,10	-	
Часть 6	-	-	-	-	-	-
89	422197.34	131368.26	Аналитический метод	0,20	-	
90	422193.91	131366.07	Аналитический метод	0,20	-	
91	422190.92	131362.48	Аналитический метод	0,10	-	
92	422189.03	131367.54	Аналитический метод	0,10	-	
93	422185.90	131368.12	Аналитический метод	0,10	-	
94	422187.96	131367.82	Аналитический метод	0,10	-	
95	422184.71	131361.82	Аналитический метод	0,10	-	
96	422184.71	131367.19	Аналитический метод	0,10	-	
97	422183.47	131366.39	Аналитический метод	0,10	-	
98	422183.82	131366.02	Аналитический метод	0,10	-	
99	422187.20	131363.16	Аналитический метод	0,10	-	
100	422185.71	131362.11	Аналитический метод	0,10	-	
101	422186.46	131362.53	Аналитический метод	0,10	-	
102	422189.07	131362.28	Аналитический метод	0,10	-	
103	422184.65	131362.51	Аналитический метод	0,10	-	
99	422197.14	131368.28	Аналитический метод	0,10	-	
Часть 7	-	-	-	-	-	-
104	422028.55	131371.32	Картографический метод	0,10	-	
105	422027.91	131371.45	Картографический метод	0,10	-	
106	422025.85	131371.80	Картографический метод	0,10	-	
107	422025.26	131371.90	Аналитический метод	0,30	-	

Описание местоположения границ

Зона инженерной и транспортной инфраструктуры

Раздел 1  
Сведения об объекте

№ п/п	Характеристика объекта	Описание характеристик	
		1	2
1	Местоположение объекта	Сельская местность, район Старовишней, сельское поселение Приморский, поселок Старовишней	
2	Площадь объекта (по плану)	27950 кв. м +/- 1480 кв. м.	
3	Иные характеристики объекта	-	-

Раздел 2  
Сведения о местоположении границ объекта

1. Система координат: МСК-03, зона 1

2. Система и характерные точки





**Рисунки 3**

**Сведения о местоположении измененных (уточненных) границ объекта**

1. Система координат - МСК-63, зона 1

2. Сведения о характерных точках границ объекта

Обобщенные характерные точки границ	Координаты, м		Метод определения координат	Средняя квадратическая погрешность измерения характерной точки (МД, м)	Описание обобщенных точек на местности (при наличии)
	X	Y			
1	2	3	4	5	6
1	2	3	4	5	6



3. Сведения о характерных точках границ объекта

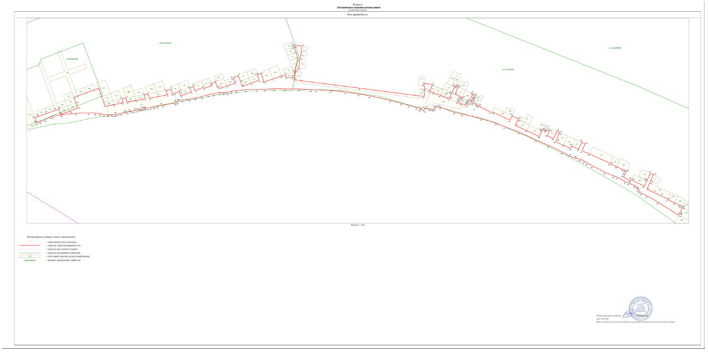
Обобщенные характерные точки границ	Координаты, м		Метод определения координат	Средняя квадратическая погрешность измерения характерной точки (МД, м)	Описание обобщенных точек на местности (при наличии)
	X	Y			
1	2	3	4	5	6
1	2	3	4	5	6

**Текстовое описание местоположения границ населенных пунктов, территориальных зон**

Примыкающие границы: 1, 2, 3, 4, 5, 6, 7, 8, 9, 10, 11, 12, 13, 14, 15, 16, 17, 18, 19, 20, 21, 22, 23, 24, 25, 26, 27, 28, 29, 30, 31, 32, 33, 34, 35, 36, 37, 38, 39, 40, 41, 42, 43, 44, 45, 46, 47, 48, 49, 50, 51, 52, 53, 54, 55, 56, 57, 58, 59, 60, 61, 62, 63, 64, 65, 66, 67, 68, 69, 70, 71, 72, 73, 74, 75, 76, 77, 78, 79, 80, 81, 82, 83, 84, 85, 86, 87, 88, 89, 90, 91, 92, 93, 94, 95, 96, 97, 98, 99, 100, 101, 102, 103, 104, 105, 106, 107, 108, 109, 110, 111, 112, 113, 114, 115, 116, 117, 118, 119, 120, 121, 122, 123, 124, 125, 126, 127, 128, 129, 130, 131, 132, 133, 134, 135, 136, 137, 138, 139, 140, 141, 142, 143, 144, 145, 146, 147, 148, 149, 150, 151, 152, 153, 154, 155, 156, 157, 158, 159, 160, 161, 162, 163, 164, 165, 166, 167, 168, 169, 170, 171, 172, 173, 174, 175, 176, 177, 178, 179, 180, 181, 182, 183, 184, 185, 186, 187, 188, 189, 190, 191, 192, 193, 194, 195, 196, 197, 198, 199, 200, 201, 202, 203, 204, 205, 206, 207, 208, 209, 210, 211, 212, 213, 214, 215, 216, 217, 218, 219, 220, 221, 222, 223, 224, 225, 226, 227, 228, 229, 230, 231, 232, 233, 234, 235, 236, 237, 238, 239, 240, 241, 242, 243, 244, 245, 246, 247, 248, 249, 250, 251, 252, 253, 254, 255, 256, 257, 258, 259, 260, 261, 262, 263, 264, 265, 266, 267, 268, 269, 270, 271, 272, 273, 274, 275, 276, 277, 278, 279, 280, 281, 282, 283, 284, 285, 286, 287, 288, 289, 290, 291, 292, 293, 294, 295, 296, 297, 298, 299, 300, 301, 302, 303, 304, 305, 306, 307, 308, 309, 310, 311, 312, 313, 314, 315, 316, 317, 318, 319, 320, 321, 322, 323, 324, 325, 326, 327, 328, 329, 330, 331, 332, 333, 334, 335, 336, 337, 338, 339, 340, 341, 342, 343, 344, 345, 346, 347, 348, 349, 350, 351, 352, 353, 354, 355, 356, 357, 358, 359, 360, 361, 362, 363, 364, 365, 366, 367, 368, 369, 370, 371, 372, 373, 374, 375, 376, 377, 378, 379, 380, 381, 382, 383, 384, 385, 386, 387, 388, 389, 390, 391, 392, 393, 394, 395, 396, 397, 398, 399, 400, 401, 402, 403, 404, 405, 406, 407, 408, 409, 410, 411, 412, 413, 414, 415, 416, 417, 418, 419, 420, 421, 422, 423, 424, 425, 426, 427, 428, 429, 430, 431, 432, 433, 434, 435, 436, 437, 438, 439, 440, 441, 442, 443, 444, 445, 446, 447, 448, 449, 450, 451, 452, 453, 454, 455, 456, 457, 458, 459, 460, 461, 462, 463, 464, 465, 466, 467, 468, 469, 470, 471, 472, 473, 474, 475, 476, 477, 478, 479, 480, 481, 482, 483, 484, 485, 486, 487, 488, 489, 490, 491, 492, 493, 494, 495, 496, 497, 498, 499, 500, 501, 502, 503, 504, 505, 506, 507, 508, 509, 510, 511, 512, 513, 514, 515, 516, 517, 518, 519, 520, 521, 522, 523, 524, 525, 526, 527, 528, 529, 530, 531, 532, 533, 534, 535, 536, 537, 538, 539, 540, 541, 542, 543, 544, 545, 546, 547, 548, 549, 550, 551, 552, 553, 554, 555, 556, 557, 558, 559, 560, 561, 562, 563, 564, 565, 566, 567, 568, 569, 570, 571, 572, 573, 574, 575, 576, 577, 578, 579, 580, 581, 582, 583, 584, 585, 586, 587, 588, 589, 590, 591, 592, 593, 594, 595, 596, 597, 598, 599, 600, 601, 602, 603, 604, 605, 606, 607, 608, 609, 610, 611, 612, 613, 614, 615, 616, 617, 618, 619, 620, 621, 622, 623, 624, 625, 626, 627, 628, 629, 630, 631, 632, 633, 634, 635, 636, 637, 638, 639, 640, 641, 642, 643, 644, 645, 646, 647, 648, 649, 650, 651, 652, 653, 654, 655, 656, 657, 658, 659, 660, 661, 662, 663, 664, 665, 666, 667, 668, 669, 670, 671, 672, 673, 674, 675, 676, 677, 678, 679, 680, 681, 682, 683, 684, 685, 686, 687, 688, 689, 690, 691, 692, 693, 694, 695, 696, 697, 698, 699, 700, 701, 702, 703, 704, 705, 706, 707, 708, 709, 710, 711, 712, 713, 714, 715, 716, 717, 718, 719, 720, 721, 722, 723, 724, 725, 726, 727, 728, 729, 730, 731, 732, 733, 734, 735, 736, 737, 738, 739, 740, 741, 742, 743, 744, 745, 746, 747, 748, 749, 750, 751, 752, 753, 754, 755, 756, 757, 758, 759, 760, 761, 762, 763, 764, 765, 766, 767, 768, 769, 770, 771, 772, 773, 774, 775, 776, 777, 778, 779, 780, 781, 782, 783, 784, 785, 786, 787, 788, 789, 790, 791, 792, 793, 794, 795, 796, 797, 798, 799, 800, 801, 802, 803, 804, 805, 806, 807, 808, 809, 810, 811, 812, 813, 814, 815, 816, 817, 818, 819, 820, 821, 822, 823, 824, 825, 826, 827, 828, 829, 830, 831, 832, 833, 834, 835, 836, 837, 838, 839, 840, 841, 842, 843, 844, 845, 846, 847, 848, 849, 850, 851, 852, 853, 854, 855, 856, 857, 858, 859, 860, 861, 862, 863, 864, 865, 866, 867, 868, 869, 870, 871, 872, 873, 874, 875, 876, 877, 878, 879, 880, 881, 882, 883, 884, 885, 886, 887, 888, 889, 890, 891, 892, 893, 894, 895, 896, 897, 898, 899, 900, 901, 902, 903, 904, 905, 906, 907, 908, 909, 910, 911, 912, 913, 914, 915, 916, 917, 918, 919, 920, 921, 922, 923, 924, 925, 926, 927, 928, 929, 930, 931, 932, 933, 934, 935, 936, 937, 938, 939, 940, 941, 942, 943, 944, 945, 946, 947, 948, 949, 950, 951, 952, 953, 954, 955, 956, 957, 958, 959, 960, 961, 962, 963, 964, 965, 966, 967, 968, 969, 970, 971, 972, 973, 974, 975, 976, 977, 978, 979, 980, 981, 982, 983, 984, 985, 986, 987, 988, 989, 990, 991, 992, 993, 994, 995, 996, 997, 998, 999, 1000, 1001, 1002, 1003, 1004, 1005, 1006, 1007, 1008, 1009, 1010, 1011, 1012, 1013, 1014, 1015, 1016, 1017, 1018, 1019, 1020, 1021, 1022, 1023, 1024, 1025, 1026, 1027, 1028, 1029, 1030, 1031, 1032, 1033, 1034, 1035, 1036, 1037, 1038, 1039, 1040, 1041, 1042, 1043, 1044, 1045, 1046, 1047, 1048, 1049, 1050, 1051, 1052, 1053, 1054, 1055, 1056, 1057, 1058, 1059, 1060, 1061, 1062, 1063, 1064, 1065, 1066, 1067, 1068, 1069, 1070, 1071, 1072, 1073, 1074, 1075, 1076, 1077, 1078, 1079, 1080, 1081, 1082, 1083, 1084, 1085, 1086, 1087, 1088, 1089, 1090, 1091, 1092, 1093, 1094, 1095, 1096, 1097, 1098, 1099, 1100, 1101, 1102, 1103, 1104, 1105, 1106, 1107, 1108, 1109, 1110, 1111, 1112, 1113, 1114, 1115, 1116, 1117, 1118, 1119, 1120, 1121, 1122, 1123, 1124, 1125, 1126, 1127, 1128, 1129, 1130, 1131, 1132, 1133, 1134, 1135, 1136, 1137, 1138, 1139, 1140, 1141, 1142, 1143, 1144, 1145, 1146, 1147, 1148, 1149, 1150, 1151, 1152, 1153, 1154, 1155, 1156, 1157, 1158, 1159, 1160, 1161, 1162, 1163, 1164, 1165, 1166, 1167, 1168, 1169, 1170, 1171, 1172, 1173, 1174, 1175, 1176, 1177, 1178, 1179, 1180, 1181, 1182, 1183, 1184, 1185, 1186, 1187, 1188, 1189, 1190, 1191, 1192, 1193, 1194, 1195, 1196, 1197, 1198, 1199, 1200, 1201, 1202, 1203, 1204, 1205, 1206, 1207, 1208, 1209, 1210, 1211, 1212, 1213, 1214, 1215, 1216, 1217, 1218, 1219, 1220, 1221, 1222, 1223, 1224, 1225, 1226, 1227, 1228, 1229, 1230, 1231, 1232, 1233, 1234, 1235, 1236, 1237, 1238, 1239, 1240, 1241, 1242, 1243, 1244, 1245, 1246, 1247, 1248, 1249, 1250, 1251, 1252, 1253, 1254, 1255, 1256, 1257, 1258, 1259, 1260, 1261, 1262, 1263, 1264, 1265, 1266, 1267, 1268, 1269, 1270, 1271, 1272, 1273, 1274, 1275, 1276, 1277, 1278, 1279, 1280, 1281, 1282, 1283, 1284, 1285, 1286, 1287, 1288, 1289, 1290, 1291, 1292, 1293, 1294, 1295, 1296, 1297, 1298, 1299, 1300, 1301, 1302, 1303, 1304, 1305, 1306, 1307, 1308, 1309, 1310, 1311, 1312, 1313, 1314, 1315, 1316, 1317, 1318, 1319, 1320, 1321, 1322, 1323, 1324, 1325, 1326, 1327, 1328, 1329, 1330, 1331, 1332, 1333, 1334, 1335, 1336, 1337, 1338, 1339, 1340, 1341, 1342, 1343, 1344, 1345, 1346, 1347, 1348, 1349, 1350, 1351, 1352, 1353, 1354, 1355, 1356, 1357, 1358, 1359, 1360, 1361, 1362, 1363, 1364, 1365, 1366, 1367, 1368, 1369, 1370, 1371, 1372, 1373, 1374, 1375, 1376, 1377, 1378, 1379, 1380, 1381, 1382, 1383, 1384, 1385, 1386, 1387, 1388, 1389, 1390, 1391, 1392, 1393, 1394, 1395, 1396, 1397, 1398, 1399, 1400, 1401, 1402, 1403, 1404, 1405, 1406, 1407, 1408, 1409, 1410, 1411, 1412, 1413, 1414, 1415, 1416, 1417, 1418, 1419, 1420, 1421, 1422, 1423, 1424, 1425, 1426, 1427, 1428, 1429, 1430, 1431, 1432, 1433, 1434, 1435, 1436, 1437, 1438, 1439, 1440, 1441, 1442, 1443, 1444, 1445, 1446, 1447, 1448, 1449, 1450, 1451, 1452, 1453, 1454, 1455, 1456, 1457, 1458, 1459, 1460, 1461, 1462, 1463, 1464, 1465, 1466, 1467, 1468, 1469, 1470, 1471, 1472, 1473, 1474, 1475, 1476, 1477, 1478, 1479, 1480, 1481, 1482, 1483, 1484, 1485, 1486, 1487, 1488, 1489, 1490, 1491, 1492, 1493, 1494, 1495, 1496, 1497, 1498, 1499, 1500, 1501, 1502, 1503, 1504, 1505, 1506, 1507, 1508, 1509, 1510, 1511, 1512, 1513, 1514, 1515, 1516, 1517, 1518, 1519, 1520, 1521, 1522, 1523, 1524, 1525, 1526, 1527, 1528, 1529, 1530, 1531, 1532, 1533, 1534, 1535, 1536, 1537, 1538, 1539, 1540, 1541, 1542, 1543, 1544, 1545, 1546, 1547, 1548, 1549, 1550, 1551, 1552, 1553, 1554, 1555, 1556, 1557, 1558, 1559, 1560, 1561, 1562, 1563, 1564, 1565, 1566, 1567, 1568, 1569, 1570, 1571, 1572, 1573, 1574, 1575, 1576, 1577, 1578, 1579, 1580, 1581, 1582, 1583, 1584, 1585, 1586, 1587, 1588, 1589, 1590, 1591, 1592, 1593, 1594, 1595, 1596, 1597, 1598, 1599, 1600, 1601, 1602, 1603, 1604, 1605, 1606, 1607, 1608, 1609, 1610, 1611, 1612, 1613, 1614, 1615, 1616, 1617, 1618, 1619, 1620, 1621, 1622, 1623, 1624, 1625, 1626, 1627, 1628, 1629, 1630, 1631, 1632, 1633, 1634, 1635, 1636, 1637, 1638, 1639, 1640, 1641, 1642, 1643, 1644, 1645, 1646, 1647, 1648, 1649, 1650, 1651, 1652, 1653, 1654, 1655, 1656, 1657, 1658, 1659, 1660, 1661, 1662, 1663, 1664, 1665, 1666, 1667, 1668, 1669, 1670, 1671, 1672, 1673, 1674, 1675, 1676, 1677, 1678, 1679, 1680, 1681, 1682, 1683, 1684, 1685, 1686, 1687, 1688, 1689, 1690, 1691, 1692, 1693, 1694, 1695, 1696, 1697, 1698, 1699, 1700, 1701, 1702, 1703, 1704, 1705, 1706, 1707, 1708, 1709, 1710, 1711, 1712, 1713, 1714, 1715, 1716, 1717, 1718, 1719, 1720, 1721, 1722, 1723, 1724, 1725, 1726, 1727, 1728, 1729, 1730, 1731, 1732, 1733, 1734, 1735, 1736, 1737, 1738, 1739, 1740, 1741, 1742, 1743, 1744, 1745, 1746, 1747, 1748, 1749, 1750, 1751, 1752, 1753, 1754, 1755, 1756, 1757, 1758, 1759, 1760, 1761, 1762, 1763, 1764, 1765, 1766, 1767, 1768, 1769, 1770, 1771, 1772, 1773, 1774, 1775, 1776, 1777, 1778, 1779, 1780, 1781, 1782, 1783, 1784, 1785, 1786, 1787, 1788, 1789, 1790, 1791, 1792, 1793, 1794, 1795, 1796, 1797, 1798, 1799, 1800, 1801, 1802, 1803, 1804, 1805, 1806, 1807, 1808, 1809, 1810, 1811, 1812, 1813, 1814, 1815, 1816, 1817, 1818, 1819, 1820, 1821, 1822, 1823, 1824, 1825, 1826, 1827, 1828, 1829, 1830, 1831, 1832, 1833, 1834, 1835, 1836, 1837, 1838, 1839, 1840, 1841, 1842, 1843, 1844, 1845, 1846, 1847, 1848, 1849, 1850, 1851, 1852, 1853, 1854, 1855, 1856, 1857, 1858, 1859, 1860, 1861, 1862, 1863, 1864, 1865, 1866, 1867, 1868, 1869, 1870, 1871, 1872, 1873, 1874, 1875, 1876, 1877, 1878, 1879, 1880, 1881, 1882, 1883, 1884, 1885, 1886, 1887, 1888, 1889, 1890, 1891, 1892, 1893, 1894, 1895, 1896, 1897, 1898, 1899, 1900, 1901, 1902, 1903, 1904, 1905, 1906, 1907, 1908, 1909, 1910, 1911, 1912, 1913, 1914, 1915, 1916, 1917, 1918, 1919, 1920, 1921, 1922, 1923, 1924, 1925, 1926, 1927, 1928, 1929, 1930, 1931, 1932, 1933, 1934, 1935, 1936, 1937, 1938, 1939, 1940, 1941, 1942, 1943, 1944, 1945, 1946, 1947, 1948, 1949, 1950, 1951, 1952, 1953, 1954, 1955, 1956, 1957, 1958, 1959, 1960, 1961, 1962, 1963, 1964, 1965, 1966, 1967, 1968, 1969, 1970, 1971, 1972, 1973, 1974, 1975, 1976, 1977, 1978, 1979, 1980, 1981, 1982, 1983, 1984, 1985, 1986, 1987, 1988, 1989, 1990, 1991, 1992, 1993, 1994, 1995, 1996, 1997, 1998, 1999, 2000, 2001, 2002, 2003, 2004, 2005, 2006, 2007, 2008, 2009, 2010, 2011, 2012, 2013, 2014, 2015, 2016, 2017, 2018, 2019, 2020, 2021, 2022, 2023, 2024, 2025, 2026, 2027, 2028, 2029, 2030, 2031, 2032, 2033, 2034, 2035, 2036, 2037, 2038, 2039, 2040, 2041, 2042, 2043, 2044, 2045, 2046, 2047, 2048, 2049, 2050, 2051, 2052, 2053, 2054, 2055, 2056, 2057, 2058, 2059, 2060, 2061, 2062, 2063, 2064, 2065, 2066, 2067, 2068, 2069, 2070, 2071, 2072, 2073, 2074, 2075, 2076, 2077, 2078, 2079, 2080, 2081, 2082, 2083, 2084, 2085, 2086, 2087, 2088, 2089, 2090, 2091, 2092, 2093, 2094, 2095, 2096, 2097, 2098, 2099, 2100, 2101, 2102, 2103, 2

Текстовое описание местоположения границ населенных пунктов, территориальных зон. Таблица с 6 столбцами: Обозначение, Координаты (X, Y), Метод, Средние, Описание.

Текстовое описание местоположения границ населенных пунктов, территориальных зон. Таблица с 6 столбцами: Обозначение, Координаты (X, Y), Метод, Средние, Описание.



Текстовое описание местоположения границ населенных пунктов, территориальных зон. Таблица с 6 столбцами: Обозначение, Координаты (X, Y), Метод, Средние, Описание.

Текстовое описание местоположения границ населенных пунктов, территориальных зон. Таблица с 6 столбцами: Обозначение, Координаты (X, Y), Метод, Средние, Описание.



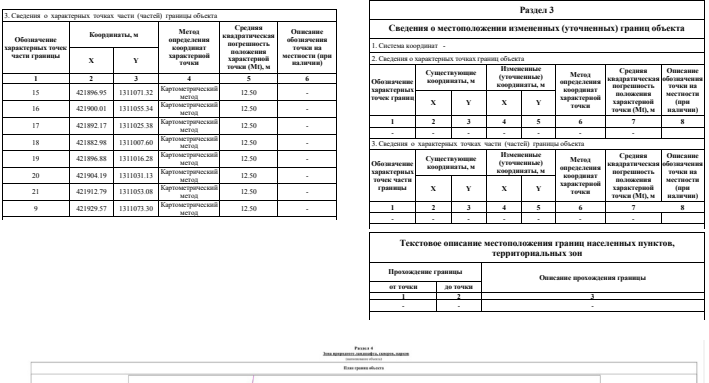
Текстовое описание местоположения границ населенных пунктов, территориальных зон. Таблица с 6 столбцами: Обозначение, Координаты (X, Y), Метод, Средние, Описание.

Текстовое описание местоположения границ населенных пунктов, территориальных зон. Таблица с 6 столбцами: Обозначение, Координаты (X, Y), Метод, Средние, Описание.



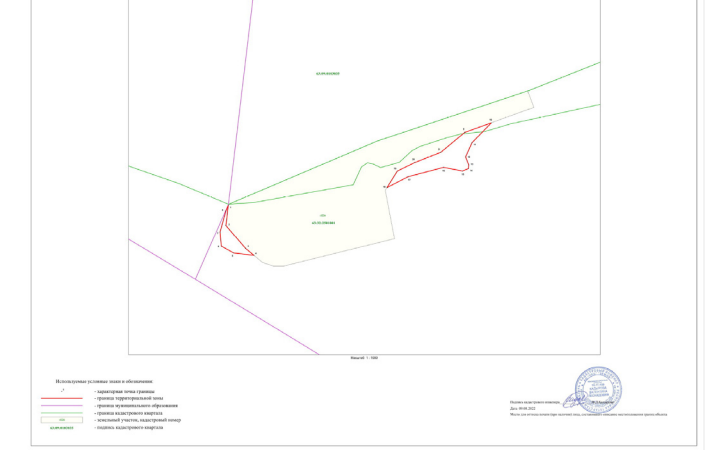
Текстовое описание местоположения границ населенных пунктов, территориальных зон. Таблица с 6 столбцами: Обозначение, Координаты (X, Y), Метод, Средние, Описание.

Текстовое описание местоположения границ населенных пунктов, территориальных зон. Таблица с 6 столбцами: Обозначение, Координаты (X, Y), Метод, Средние, Описание.



Текстовое описание местоположения границ населенных пунктов, территориальных зон. Таблица с 6 столбцами: Обозначение, Координаты (X, Y), Метод, Средние, Описание.

Текстовое описание местоположения границ населенных пунктов, территориальных зон. Таблица с 6 столбцами: Обозначение, Координаты (X, Y), Метод, Средние, Описание.



**СОБРАНИЕ ПРЕДСТАВИТЕЛЕЙ СЕЛЬСКОГО ПОСЕЛЕНИЯ ПРИМОРСКИЙ МУНИЦИПАЛЬНОГО РАЙОНА СТАВРОПОЛЬСКИЙ САМАРСКОЙ ОБЛАСТИ**

РЕШЕНИЕ № 100 от 14 октября 2022 г.

**О ВНЕСЕНИИ ИЗМЕНЕНИЙ В РЕШЕНИЕ СОБРАНИЯ ПРЕДСТАВИТЕЛЕЙ СЕЛЬСКОГО ПОСЕЛЕНИЯ ПРИМОРСКИЙ МУНИЦИПАЛЬНОГО РАЙОНА СТАВРОПОЛЬСКИЙ САМАРСКОЙ ОБЛАСТИ ОТ 29 ДЕКАБРЯ 2021 ГОДА №69 «О БЮДЖЕТЕ СЕЛЬСКОГО ПОСЕЛЕНИЯ ПРИМОРСКИЙ МУНИЦИПАЛЬНОГО РАЙОНА СТАВРОПОЛЬСКИЙ САМАРСКОЙ ОБЛАСТИ НА 2022 ГОД И НА ПЛАНОВЫЙ ПЕРИОД 2023 И 2024 ГОДОВ» (В РЕДАКЦИИ РЕШЕНИЯ СОБРАНИЯ ПРЕДСТАВИТЕЛЕЙ СЕЛЬСКОГО ПОСЕЛЕНИЯ ПРИМОРСКИЙ МУНИЦИПАЛЬНОГО РАЙОНА СТАВРОПОЛЬСКИЙ САМАРСКОЙ ОБЛАСТИ ОТ 04.02.2022 ГОДА № 75, ОТ 24.02.2022 ГОДА №78, ОТ 31.03.2022 № 82, ОТ 18.08.2022 № 94, ОТ 29.09.2022 №98)**

Рассмотрев представленные изменения в бюджет сельского поселения Приморский муниципальный района Ставропольский Самарской области на 2022 год и на плановый период 2023 и 2024 годов, Соборное собрание представителей сельского поселения РЕШИЛО:

Внести в Решение Собрания Представителей сельского поселения Приморский муниципальный района Ставропольский Самарской области от 29 декабря 2021 года № 69 «О бюджете сельского поселения Приморский муниципальный района Ставропольский Самарской области на 2022 год и на плановый период 2023 и 2024 годов» (газета «Приморский Вестник» №30 (102) от 29 декабря 2021 года; №2 (105) от 07 февраля 2022, №3 (106) от 28 февраля 2022, № 6 (109) от 1 апреля 2022, №16 (119) от 23 августа 2022, от 30 сентября 2022, №20(123)) следующие изменения:

1. Приложение №2 «Ведомственная структура расходов бюджета сельского поселения Приморский муниципальный района Ставропольский Самарской области на 2022 год» изложить в редакции согласно Приложению №1 «Ведомственная структура расходов бюджета сельского поселения Приморский муниципальный района Ставропольский Самарской области на 2022 год» к настоящему Решению.

2. Приложение №3 «Распределение бюджетных ассигнований по целевым статьям (муниципальным программам сельского поселения Приморский муниципальный района Ставропольский Самарской области и непрограммным направлениям деятельности), группам (группам и подгруппам) и видов расходов классификации расходов бюджета сельского поселения Приморский муниципальный района Ставропольский Самарской области на 2022 год» изложить в редакции согласно Приложению №2 «Распределение бюджетных ассигнований по целевым статьям (муниципальным программам сельского поселения Приморский муниципальный района Ставропольский Самарской области и непрограммным направлениям деятельности), группам (группам и подгруппам) и видов расходов классификации расходов бюджета сельского поселения Приморский муниципальный района Ставропольский Самарской области на 2022 год» к настоящему Решению.

3. Настоящее Решение подлежит официальному опубликованию в газете «Приморский вестник» и на официальном сайте поселения <http://primorsky.stavrus.ru>.

**Председатель Собрания представителей сельского поселения Приморский муниципальный района Ставропольский Самарской области С.П. Саведеркин**  
**Глава сельского поселения Приморский муниципальный района Ставропольский Самарской области Э.М. Лопатин**

Приложение №1 к Решению Собрания Представителей сельского поселения Приморский муниципальный района Ставропольский Самарской области от 14 октября 2022 г. № 100  
Приложение №2 к Решению Собрания Представителей от 29.12.2021 г. №69

**ВЕДОМСТВЕННАЯ СТРУКТУРА РАСХОДОВ БЮДЖЕТА СЕЛЬСКОГО ПОСЕЛЕНИЯ ПРИМОРСКИЙ МУНИЦИПАЛЬНОГО РАЙОНА СТАВРОПОЛЬСКИЙ САМАРСКОЙ ОБЛАСТИ НА 2022 ГОД (ЕДИНИЦА ИЗМЕРЕНИЯ: ТЫС. РУБ.)**

Наименование показателя	Код главы	Рз	Пр	КЦСР	КВР	План	в т.ч. за счет федеральных и областных поступлений
Администрация сельского поселения Приморский муниципальный района Ставропольский Самарской области	451					16 979	252
Общегосударственные вопросы	451	01				5 144	0
Функционирование высшего должностного лица субъекта Российской Федерации и муниципального образования	451	01	02			883	0
Муниципальная программа сельского поселения Приморский муниципальный района Ставропольский Самарской области "Социально – экономическое развитие сельского поселения Приморский муниципальный района Ставропольский Самарской области на 2022 - 2024 годы"	451	01	02	56		883	0
Подпрограмма "Обеспечение деятельности Администрации сельского поселения Приморский муниципальный района Ставропольский Самарской области на 2022 - 2024 годы"	451	01	02	56	1	883	0
Расходы на обеспечения выполнения функций органами местного самоуправления	451	01	02	56	1	11000	883
Расходы на выплаты персоналу в целях обеспечения выполнения функций государственными (муниципальными) органами, казенными учреждениями, органами управления государственными внебюджетными фондами	451	01	02	56	1	11000	100 883
Расходы на выплаты персоналу государственных (муниципальных) органов	451	01	02	56	1	11000	120 883
Функционирование Правительства Российской Федерации, высших исполнительных органов государственной власти субъектов Российской Федерации, местных администраций	451	01	04			2 952	0
Муниципальная программа сельского поселения Приморский муниципальный района Ставропольский Самарской области "Социально – экономическое развитие сельского поселения Приморский муниципальный района Ставропольский Самарской области на 2022 - 2024 годы"	451	01	04	56		2 952	0
Подпрограмма "Обеспечение деятельности Администрации сельского поселения Приморский муниципальный района Ставропольский Самарской области на 2022 - 2024 годы"	451	01	04	56	1	2 669	0
Расходы на обеспечения выполнения функций органами местного самоуправления	451	01	04	56	1	11000	2 669
Расходы на выплаты персоналу в целях обеспечения выполнения функций государственными (муниципальными) органами, казенными учреждениями, органами управления государственными внебюджетными фондами	451	01	04	56	1	11000	100 1 685
Расходы на выплаты персоналу государственных (муниципальных) органов	451	01	04	56	1	11000	120 1 685
Закупка товаров, работ и услуг для обеспечения государственных (муниципальных) нужд	451	01	04	56	1	11000	200 805
Иные закупки товаров, работ и услуг для обеспечения государственных (муниципальных) нужд	451	01	04	56	1	11000	240 805
Социальное обеспечение и иные выплаты населению	451	01	04	56	1	11000	300 69
Социальные выплаты гражданам, кроме публичных нормативных социальных выплат	451	01	04	56	1	11000	320 69
Иные бюджетные ассигнования	451	01	04	56	1	11000	800 110
Уплата налогов, сборов и иных платежей	451	01	04	56	1	11000	850 110
Подпрограмма "Благоустройство территории сельского поселения Приморский муниципальный района Ставропольский Самарской области на 2022 - 2024 годы"	451	01	04	56	7	208	0
Межбюджетные трансферты, предоставляемые в бюджеты муниципального района в соответствии с заключенными соглашениями о передаче органам местного самоуправления муниципального района полномочий органов местного самоуправления поселений	451	01	04	56	7	0	78210 208
Межбюджетные трансферты	451	01	04	56	7	0	78210 500 208
Иные межбюджетные трансферты	451	01	04	56	7	0	78210 540 208
Подпрограмма "Развитие физической культуры, спорта и молодежной политики на территории сельского поселения Приморский муниципальный района Ставропольский Самарской области на 2022 - 2024 годы"	451	01	04	56	9	75	0

Межбюджетные трансферты, предоставляемые в бюджеты муниципального района в соответствии с заключенными соглашениями о передаче органам местного самоуправления муниципального района полномочий органов местного самоуправления поселений	451	01	04	56	9	00	78210	75	0
Межбюджетные трансферты	451	01	04	56	9	00	78210	500 75	0
Иные межбюджетные трансферты	451	01	04	56	9	00	78210	540 75	0
Обеспечение деятельности финансовых, налоговых и таможенных органов и органов финансового (финансово-бюджетного) надзора	451	01	06					155	0
Муниципальная программа сельского поселения Приморский муниципальный района Ставропольский Самарской области "Социально – экономическое развитие сельского поселения Приморский муниципальный района Ставропольский Самарской области на 2022 - 2024 годы"	451	01	06	56				155	0
Подпрограмма "Обеспечение деятельности Администрации сельского поселения Приморский муниципальный района Ставропольский Самарской области на 2022 - 2024 годы"	451	01	06	56	1			23	0
Межбюджетные трансферты, предоставляемые в бюджеты муниципального района в соответствии с заключенными соглашениями о передаче органам местного самоуправления муниципального района полномочий органов местного самоуправления поселений	451	01	06	56	1	00	78210	23	0
Межбюджетные трансферты	451	01	06	56	1	00	78210	500 23	0
Иные межбюджетные трансферты	451	01	06	56	1	00	78210	540 23	0
Подпрограмма "Обеспечение информатизации и электронного документооборота для осуществления деятельности администрации сельского поселения Приморский муниципальный района Ставропольский Самарской области, ведение бюджетной (бухгалтерской) отчетности и осуществление контроля за исполнением бюджета на 2022 - 2024 годы"	451	01	06	56	Б			132	0
Межбюджетные трансферты, предоставляемые в бюджеты муниципального района в соответствии с заключенными соглашениями о передаче органам местного самоуправления муниципального района полномочий органов местного самоуправления поселений	451	01	06	56	Б	00	78210	132	0
Межбюджетные трансферты	451	01	06	56	Б	00	78210	500 132	0
Иные межбюджетные трансферты	451	01	06	56	Б	00	78210	540 132	0
Резервные фонды	451	01	11					16	0
Непрограммное направление расходов	451	01	11	99				16	0
Резервный фонд местной администрации	451	01	11	99	0	00	79900	16	0
Иные бюджетные ассигнования	451	01	11	99	0	00	79900	800 16	0
Резервные средства	451	01	11	99	0	00	79900	870 16	0
Другие общегосударственные вопросы	451	01	13					1 138	0
Муниципальная программа сельского поселения Приморский муниципальный района Ставропольский Самарской области "Социально – экономическое развитие сельского поселения Приморский муниципальный района Ставропольский Самарской области на 2022 - 2024 годы"	451	01	13	56				1 138	0
Подпрограмма "Обеспечение деятельности Администрации сельского поселения Приморский муниципальный района Ставропольский Самарской области на 2022 - 2024 годы"	451	01	13	56	1			155	0
Закупка товаров, работ и услуг для муниципальных нужд	451	01	13	56	1	00	20000	155	0
Закупка товаров, работ и услуг для обеспечения государственных (муниципальных) нужд	451	01	13	56	1	00	20000	200 155	0
Иные закупки товаров, работ и услуг для обеспечения государственных (муниципальных) нужд	451	01	13	56	1	00	20000	240 155	0
Подпрограмма "Информационное обеспечение администрации сельского поселения Приморский муниципальный района Ставропольский Самарской области и освещение деятельности сельского поселения Приморский муниципальный района Ставропольский Самарской области в средствах массовой информации на 2022 - 2024 годы"	451	01	13	56	А			213	0
Закупка товаров, работ и услуг для муниципальных нужд	451	01	13	56	А	00	20000	213	0
Закупка товаров, работ и услуг для обеспечения государственных (муниципальных) нужд	451	01	13	56	А	00	20000	200 213	0
Иные закупки товаров, работ и услуг для обеспечения государственных (муниципальных) нужд	451	01	13	56	А	00	20000	240 213	0
Подпрограмма "Обеспечение информатизации и электронного документооборота для осуществления деятельности администрации сельского поселения Приморский муниципальный района Ставропольский Самарской области, ведение бюджетной (бухгалтерской) отчетности и осуществление контроля за исполнением бюджета на 2022 - 2024 годы"	451	01	13	56	Б	00	20000	769	0
Закупка товаров, работ и услуг для муниципальных нужд	451	01	13	56	Б	00	20000	128	0
Закупка товаров, работ и услуг для обеспечения государственных (муниципальных) нужд	451	01	13	56	Б	00	20000	200 128	0
Иные закупки товаров, работ и услуг для обеспечения государственных (муниципальных) нужд	451	01	13	56	Б	00	20000	240 128	0
Межбюджетные трансферты, предоставляемые в бюджеты муниципального района в соответствии с заключенными соглашениями о передаче органам местного самоуправления муниципального района полномочий органов местного самоуправления поселений	451	01	13	56	Б	00	78210	641	0
Межбюджетные трансферты	451	01	13	56	Б	00	78210	500 641	0
Иные межбюджетные трансферты	451	01	13	56	Б	00	78210	540 641	0
Национальная оборона	451	02						252	252
Мобилизационная и вневоенная подготовка	451	02	03					252	252
Муниципальная программа сельского поселения Приморский муниципальный района Ставропольский Самарской области "Социально – экономическое развитие сельского поселения Приморский муниципальный района Ставропольский Самарской области на 2022 - 2024 годы"	451	02	03	56				252	252
Подпрограмма "Обеспечение деятельности Администрации сельского поселения Приморский муниципальный района Ставропольский Самарской области на 2022 - 2024 годы"	451	02	03	56	1	00	51180	252	252
Субвенции на осуществление первичного воинского учета на территориях, где отсутствуют военные комиссариаты	451	02	03	56	1	00	51180	100 252	252
Расходы на выплаты персоналу в целях обеспечения выполнения функций государственными (муниципальными) органами, казенными учреждениями, органами управления государственными внебюджетными фондами	451	02	03	56	1	00	51180	120 252	252
Расходы на выплаты персоналу государственных (муниципальных) органов	451	02	03	56	1	00	51180	120 252	252
Национальная безопасность и правоохранительная деятельность	451	03						366	0
Гражданская оборона	451	03	09					242	0
Муниципальная программа сельского поселения Приморский муниципальный района Ставропольский Самарской области "Социально – экономическое развитие сельского поселения Приморский муниципальный района Ставропольский Самарской области на 2022 - 2024 годы"	451	03	09	56				242	0

Подпрограмма "Предупреждение, ликвидация чрезвычайных ситуаций и обеспечение пожарной безопасности на территории сельского поселения Приморский муниципальный район Старовольский Самарской области на 2022 - 2024 годы"	451	03	09	56	2				242	0
Межбюджетные трансферты, предоставляемые в бюджеты муниципального района в соответствии с заключенными соглашениями о передаче органам местного самоуправления муниципального района полномочий органов местного самоуправления поселений	451	03	09	56	2	00	78210		242	0
Межбюджетные трансферты	451	03	09	56	2	00	78210	500	242	0
Иные межбюджетные трансферты	451	03	09	56	2	00	78210	540	242	0
Другие вопросы в области национальной безопасности и правоохранительной деятельности	451	03	14						125	0
Непрограммное направление расходов	451	03	14	99					125	0
Закупка товаров, работ, услуг для муниципальных нужд	451	03	14	99	0	00	20000		125	0
Расходы на выплаты персоналу в целях обеспечения выполнения функций государственными (муниципальными) органами, казенными учреждениями, органами управления государственными внебюджетными фондами	451	03	14	99	0	00	20000	100	122	0
Расходы на выплаты персоналу государственных (муниципальных) органов	451	03	14	99	0	00	20000	120	122	0
Закупка товаров, работ и услуг для обеспечения государственных (муниципальных) нужд	451	03	14	99	0	00	20000	200	3	0
Иные закупки товаров, работ и услуг для обеспечения государственных (муниципальных) нужд	451	03	14	99	0	00	20000	240	3	0
Национальная экономика	451	04							2 790	0
Дорожное хозяйство (дорожные фонды)	451	04	09						2 694	0
Муниципальная программа сельского поселения Приморский муниципальный район Старовольский Самарской области "Социально - экономическое развитие сельского поселения Приморский муниципальный район Старовольский Самарской области на 2022 - 2024 годы"	451	04	09	56					2 694	0
Подпрограмма "Модернизация и развитие автомобильных дорог общего пользования местного значения в сельском поселении Приморский муниципальный район Старовольский Самарской области на 2022 - 2024 годы"	451	04	09	56	4				2 694	0
Закупка товаров, работ и услуг для муниципальных нужд	451	04	09	56	4	00	20000		2 694	0
Закупка товаров, работ и услуг для обеспечения государственных (муниципальных) нужд	451	04	09	56	4	00	20000	200	2 694	0
Иные закупки товаров, работ и услуг для обеспечения государственных (муниципальных) нужд	451	04	09	56	4	00	20000	240	2 694	0
Другие вопросы в области национальной экономики	451	04	12						97	0
Муниципальная программа сельского поселения Приморский муниципальный район Старовольский Самарской области "Социально - экономическое развитие сельского поселения Приморский муниципальный район Старовольский Самарской области на 2022 - 2024 годы"	451	04	12	56					97	0
Подпрограмма "Обеспечение деятельности Администрации сельского поселения Приморский муниципальный район Старовольский Самарской области на 2022 - 2024 годы"	451	04	12	56	1				97	0
Закупка товаров, работ и услуг для муниципальных нужд	451	04	12	56	1	00	20000		97	0
Закупка товаров, работ и услуг для обеспечения государственных (муниципальных) нужд	451	04	12	56	1	00	20000	200	97	0
Иные закупки товаров, работ и услуг для обеспечения государственных (муниципальных) нужд	451	04	12	56	1	00	20000	240	97	0
Жилищно-коммунальное хозяйство	451	05							6 184	0
Коммунальное хозяйство	451	05	02						31	0
Муниципальная программа сельского поселения Приморский муниципальный район Старовольский Самарской области "Социально - экономическое развитие сельского поселения Приморский муниципальный район Старовольский Самарской области на 2022 - 2024 годы"	451	05	02	56					31	0
Подпрограмма "Комплексное развитие системы коммунальной инфраструктуры на территории сельского поселения Приморский муниципальный район Старовольский Самарской области на 2022 - 2024 годы"	451	05	02	56	6				31	0
Закупка товаров, работ и услуг для муниципальных нужд	451	05	02	56	6	00	20000		31	0
Закупка товаров, работ и услуг для обеспечения государственных (муниципальных) нужд	451	05	02	56	6	00	20000	200	31	0
Иные закупки товаров, работ и услуг для обеспечения государственных (муниципальных) нужд	451	05	02	56	6	00	20000	240	31	0
Благоустройство	451	05	03						6 153	0
Муниципальная программа сельского поселения Приморский муниципальный район Старовольский Самарской области "Социально - экономическое развитие сельского поселения Приморский муниципальный район Старовольский Самарской области на 2022 - 2024 годы"	451	05	03	56					6 153	0
Подпрограмма "Благоустройство территории сельского поселения Приморский муниципальный район Старовольский Самарской области на 2022 - 2024 годы"	451	05	03	56	7				6 153	0
Расходы на обеспечения деятельности муниципальных казенных учреждений	451	05	03	56	7	00	12000		1 331	0
Расходы на выплаты персоналу в целях обеспечения выполнения функций государственными (муниципальными) органами, казенными учреждениями, органами управления государственными внебюджетными фондами	451	05	03	56	7	00	12000	100	1 331	0
Расходы на выплаты персоналу казенных учреждений	451	05	03	56	7	00	12000	110	1 331	0
Закупка товаров, работ и услуг для муниципальных нужд	451	05	03	56	7	00	20000		4 821	0
Закупка товаров, работ и услуг для обеспечения государственных (муниципальных) нужд	451	05	03	56	7	00	20000	200	4 676	0
Иные закупки товаров, работ и услуг для обеспечения государственных (муниципальных) нужд	451	05	03	56	7	00	20000	240	4 676	0
Иные бюджетные ассигнования	451	05	03	56	7	00	20000	800	145	0
Исполнение судебных актов	451	05	03	56	7	00	20000	830	135	0
Уплата налогов, сборов и иных платежей	451	05	03	56	7	00	20000	850	10	0
КУЛЬТУРА, КИНЕМАТОГРАФИЯ	451	08							1 777	0
Культура	451	08	01						1 088	0
Муниципальная программа сельского поселения Приморский муниципальный район Старовольский Самарской области "Социально - экономическое развитие сельского поселения Приморский муниципальный район Старовольский Самарской области на 2022 - 2024 годы"	451	08	01	56					1 088	0
Подпрограмма "Развитие социальной политики, доступная среда для инвалидов и других маломобильных групп граждан, содействие трудоустройства безработных граждан, поддержка отрасли культуры, осуществление капитального текущего ремонта учреждений, празднично-досуговые мероприятия для граждан проживающих на территории сельского поселения Приморский муниципальный район Старовольский Самарской области на 2022 - 2024 годы"	451	08	01	56	8				1 088	0

Межбюджетные трансферты, предоставляемые в бюджеты муниципального района в соответствии с заключенными соглашениями о передаче органам местного самоуправления муниципального района полномочий органов местного самоуправления поселений	451	08	01	56	8	00	78210		1 088	0
Межбюджетные трансферты	451	08	01	56	8	00	78210	500	1 088	0
Иные межбюджетные трансферты	451	08	01	56	8	00	78210	540	1 088	0
Другие вопросы в области культуры, кинематографии	451	08	04						689	0
Муниципальная программа сельского поселения Приморский муниципальный район Старовольский Самарской области "Социально - экономическое развитие сельского поселения Приморский муниципальный район Старовольский Самарской области на 2022 - 2024 годы"	451	08	04	56					689	0
Подпрограмма "Развитие социальной политики, доступная среда для инвалидов и других маломобильных групп граждан, содействие трудоустройства безработных граждан, поддержка отрасли культуры, осуществление капитального текущего ремонта учреждений, празднично-досуговые мероприятия для граждан проживающих на территории сельского поселения Приморский муниципальный район Старовольский Самарской области на 2022 - 2024 годы"	451	08	04	56	8				689	0
Межбюджетные трансферты, предоставляемые в бюджеты муниципального района в соответствии с заключенными соглашениями о передаче органам местного самоуправления муниципального района полномочий органов местного самоуправления поселений	451	08	04	56	8	00	78210	500	689	0
Иные межбюджетные трансферты	451	08	04	56	8	00	78210	540	689	0
Социальная политика	451	10							343	0
Другие вопросы в области социальной политики	451	10	06						343	0
Муниципальная программа сельского поселения Приморский муниципальный район Старовольский Самарской области "Социально - экономическое развитие сельского поселения Приморский муниципальный район Старовольский Самарской области на 2022 - 2024 годы"	451	10	06	56					343	0
Подпрограмма "Развитие социальной политики, доступная среда для инвалидов и других маломобильных групп граждан, содействие трудоустройства безработных граждан, поддержка отрасли культуры, осуществление капитального текущего ремонта учреждений, празднично-досуговые мероприятия для граждан проживающих на территории сельского поселения Приморский муниципальный район Старовольский Самарской области на 2022 - 2024 годы"	451	10	06	56	8				343	0
Закупка товаров, работ и услуг для муниципальных нужд	451	10	06	56	8	00	20000		343	0
Закупка товаров, работ и услуг для обеспечения государственных (муниципальных) нужд	451	10	06	56	8	00	20000	200	343	0
Иные закупки товаров, работ и услуг для обеспечения государственных (муниципальных) нужд	451	10	06	56	8	00	20000	240	343	0
ФИЗИЧЕСКАЯ КУЛЬТУРА И СПОРТ	451	11							123	0
Массовый спорт	451	11	02						123	0
Муниципальная программа сельского поселения Приморский муниципальный район Старовольский Самарской области "Социально - экономическое развитие сельского поселения Приморский муниципальный район Старовольский Самарской области на 2022 - 2024 годы"	451	11	02	56					123	0
Подпрограмма "Развитие физической культуры, спорта и молодежной политики на территории сельского поселения Приморский муниципальный район Старовольский Самарской области на 2022 - 2024 годы"	451	11	02	56	9				123	0
Расходы на обеспечения деятельности муниципальных казенных учреждений	451	11	02	56	9	00	12000		123	0
Расходы на выплаты персоналу в целях обеспечения выполнения функций государственными (муниципальными) органами, казенными учреждениями, органами управления государственными внебюджетными фондами	451	11	02	56	9	00	12000	100	123	0
Расходы на выплаты персоналу казенных учреждений	451	11	02	56	9	00	12000	110	123	0
Итого									16 979	252

Приложение №2 к Решению Собрания Представителей сельского поселения Приморский муниципальный район Старовольский Самарской области от 14 октября 2022 г. № 100  
 Приложение №3 к Решению Собрания Представителей от 29.12.2022 г. №69

**РАСПРЕДЕЛЕНИЕ БЮДЖЕТНЫХ АССИГНОВАНИЙ ПО ЦЕЛЕВЫМ СТАТЬЯМ (МУНИЦИПАЛЬНЫМ ПРОГРАММАМ СЕЛЬСКОГО ПОСЕЛЕНИЯ ПРИМОРСКИЙ МУНИЦИПАЛЬНОГО РАЙОНА СТАВРОЛЬСКИЙ САМАРСКОЙ ОБЛАСТИ И НЕПРОГРАММНЫМ НАПРАВЛЕНИЯМ ДЕЯТЕЛЬНОСТИ), ГРУППАМ (ГРУППАМ И ПОДГРУППАМ) ВИДОВ РАСХОДОВ КЛАССИФИКАЦИИ РАСХОДОВ БЮДЖЕТА СЕЛЬСКОГО ПОСЕЛЕНИЯ ПРИМОРСКИЙ МУНИЦИПАЛЬНОГО РАЙОНА СТАВРОЛЬСКИЙ САМАРСКОЙ ОБЛАСТИ НА 2022 ГОД (ЕДИНИЦА ИЗМЕРЕНИЯ: ТЫС. РУБ.)**

Наименование показателя	КЦСП			КВР	План	в т.ч. за счет федеральных и областных поступлений
Муниципальная программа сельского поселения Приморский муниципальный район Старовольский Самарской области "Социально - экономическое развитие сельского поселения Приморский муниципальный район Старовольский Самарской области на 2022 - 2024 годы"	56				16 838	252
Подпрограмма "Обеспечение деятельности Администрации сельского поселения Приморский муниципальный район Старовольский Самарской области на 2022 - 2024 годы"	56	1			4 079	252
Расходы на обеспечения выполнения функций органами местного самоуправления	56	1	00	11000	3 552	0
Расходы на выплаты персоналу в целях обеспечения выполнения функций государственными (муниципальными) органами, казенными учреждениями, органами управления государственными внебюджетными фондами	56	1	00	11000	100	2 568
Расходы на выплаты персоналу государственных (муниципальных) органов	56	1	00	11000	120	2 568
Закупка товаров, работ и услуг для обеспечения государственных (муниципальных) нужд	56	1	00	11000	200	805
Иные закупки товаров, работ и услуг для обеспечения государственных (муниципальных) нужд	56	1	00	11000	240	805
Социальное обеспечение и иные выплаты населению	56	1	00	11000	300	69
Социальные выплаты гражданам, кроме публичных нормативных социальных выплат	56	1	00	11000	320	69
Иные бюджетные ассигнования	56	1	00	11000	800	110
Уплата налогов, сборов и иных платежей	56	1	00	11000	850	110
Закупка товаров, работ и услуг для муниципальных нужд	56	1	00	20000		252
Закупка товаров, работ и услуг для обеспечения государственных (муниципальных) нужд	56	1	00	20000	200	252
Иные закупки товаров, работ и услуг для обеспечения государственных (муниципальных) нужд	56	1	00	20000	240	252
Субвенции на осуществление первичного воинского учета на территориях, где отсутствуют военные комиссариаты	56	1	00	51180	252	252
Расходы на выплаты персоналу в целях обеспечения выполнения функций государственными (муниципальными) органами, казенными учреждениями, органами управления государственными внебюджетными фондами	56	1	00	51180	100	252

