



# Вестник Приморский

АДМИНИСТРАЦИЯ СЕЛЬСКОГО ПОСЕЛЕНИЯ ПРИМОРСКИЙ МУНИЦИПАЛЬНОГО РАЙОНА СТАВРОПОЛЬСКОЙ САМАРСКОЙ ОБЛАСТИ

ПОСТАНОВЛЕНИЕ №430 от 28 ноября 2022 года

## ОБ УТВЕРЖДЕНИИ ПРОЕКТА ОРГАНИЗАЦИИ ДОРОЖНОГО ДВИЖЕНИЯ НА АВТОМОБИЛЬНЫЕ ДОРОГИ ОБЩЕГО ПОЛЬЗОВАНИЯ МЕСТНОГО ЗНАЧЕНИЯ НА ТЕРРИТОРИИ СЕЛЬСКОГО ПОСЕЛЕНИЯ ПРИМОРСКИЙ МУНИЦИПАЛЬНОГО РАЙОНА СТАВРОПОЛЬСКОЙ САМАРСКОЙ ОБЛАСТИ


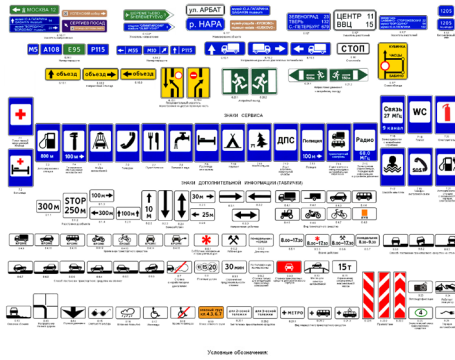

В соответствии с Федеральным законом от 06 октября 2003 года № 131-ФЗ «Об общих принципах организации местного самоуправления в Российской Федерации», Федеральным законом от 10 декабря 1995 года «О безопасности дорожного движения», руководствуясь Уставом сельского поселения Приморский муниципального района Ставропольский Самарской области, администрация сельского поселения Приморский муниципального района Ставропольский Самарской области ПОСТАНОВЛЯЕТ:

1. Утвердить Проект организации дорожного движения на автомобильные дороги общего пользования местного значения на территории сельского поселения Приморский муниципального района Ставропольский Самарской области.
2. Постановление администрации сельского поселения Приморский муниципального района Ставропольский Самарской области №400 от 17 августа 2021 года «Об утверждении Проекта организации дорожного движения на автомобильные дороги общего пользования местного значения на территории сельского поселения Приморский муниципального района Ставропольский Самарской области» признать утратившим силу.
3. Опубликовать настоящее Постановление в газете «Приморский Вестник» и разместить на официальном сайте сельского поселения в сети Интернет по адресу: <http://primorsky.stavsp.ru/>.
4. Постановление вступает в силу со дня его официального опубликования.
5. Контроль за выполнением настоящего Постановления оставляю за собой.

Глава сельского поселения Э.М. Лопатин

Содержание

1. Условные обозначения .....1
2. Дорожные знаки по ГОСТ P52290-2004г. ....2
3. Пояснительная записка .....5
4. Схема сельского поселения Подстёпки..... 10
5. Графическая часть .....11
6. Ведомость объемов дорожной разметки.....191
7. Ведомость дорожных знаков.....193
8. Ведомость количества пешеходных ограждений.....208
9. Ведомость светофоров.....209
10. Реестр парковочных площадок.....210



### ПОЯСНИТЕЛЬНАЯ ЗАПИСКА к проекту организации дорожного движения на автодороги общего пользования местного значения на территории сельского поселения Приморский муниципального района Ставропольский Самарской области.

Проект организации дорожного движения (ПОДД) на автодороги общего пользования местного значения на территории сельского поселения Приморский выполнен на основании действующих нормативов:

- ГОСТ P 52289-2019 «Технические средства организации дорожного движения. Правила применения дорожных знаков, разметки, ограждений и направляющих устройств»;
- ГОСТ P 52290-2004 «Технические средства организации дорожного движения. Знаки дорожные. Общие технические требования»;
- ГОСТ P 51256-2018 «Технические средства организации дорожного движения. Разметка дорожная. Типы, основные параметры, общие технические требования. Методы выполнения»;
- ГОСТ P 52282-2004: «Технические средства организации дорожного движения. Светофоры дорожные. Типы, основные параметры, общие технические требования, методы выполнения»;
- ГОСТ P 52766-2007: «Дороги автомобильные общего пользования. Элементы обустройства. Общие требования (изменен N2 от 14.04.2020)»;
- Правил дорожного движения Российской Федерации;
- Анализа аварийности на участке-дорожной сети пос. Приморский.

2

#### 1. Общие положения

Сельское поселение Приморский расположено западнее городского округа Тольятти, на границе с ним. Население поселения на 2019 год составляет 2492 человека. Общая протяженность дорог составляет 26,5км. Вокруг пос. Приморский промывает обременяющая дорога (ул. Строителей), по которой осуществляется транзитное движение автотранспорта с П.Калитино, без выезда в поселок Приморский.

Целью проекта организации дорожного движения на автодороги общего пользования местного значения на территории сельского поселения Приморский муниципального района Ставропольский Самарской области является разработка дислокации технических средств организации дорожного движения на существующих дорогах, с целью оптимального распределения транспортных потоков на существующей улично – дорожной сети для обеспечения безопасности дорожного движения, на основании анализа аварийности. Проектом предусмотрена установка дорожных знаков приоритета в местах пересечений и примыканий с наибольшей интенсивности движения автотранспорта и пешеходов, обустройство технических средств организации дорожного движения дорог, пролегающих вдоль детских образовательных учреждений, ограничение скоростного режима в населенных пунктах, перед существующими дорожными перекрестками, организация парковки общего пользования с выделением парковочных мест для маломобильной категории граждан. Установка ИВН (искусственные дорожные неровности) предусмотрена на ул. Советской (в районе школы, детского сада, академии футбола). На пешеходных переходах в районе вышеперечисленных детских учреждений предусмотрена установка мультимедийных знаков светофоров, пешеходных ограждений. На проекте предусмотрено устройство одностороннего движения.

Исходными данными для выполнения проекта является задние записки.

**2. ДОРОЖНАЯ РАЗМЕТКА**

Разметка проезжей части дороги устанавливает режим, порядок движения, является средством визуального ориентирования водителей. В проекте применена дорожная разметка, обеспечивающая организацию дорожного движения в соответствии с дорожными знаками.

Разметка, наносимая на упрочненное покрытие дорожного полотна и элементы дорожных конструкций, должна соответствовать требованиям ГОСТ P 51256.

Технологический процесс нанесения дорожной разметки включает следующие группы работ:

- подготовка подложки дорожного покрытия;
- нанесение предварительной разметки линий и символов;
- нанесение окончательного материала с обеспечением мероприятий по использованию движения транспорта по - нанесенным линиям дорожной разметки на время их формирования.

Дорожное покрытие должно быть сухим и очищенным от загрязнений. Поверхность цементобетонных и старых асфальтобетонных покрытий перед нанесением линий дорожной разметки из термостойких, холодных пластмасс и полимерных лент рекомендуется обрабатывать специальными грунтовыми для повышения адгезии разметочных материалов к покрытию. На цементобетонных покрытиях при нанесении сплошной линии дорожной разметки на продольный шов допускается ее нанесение рядом со швом.

В качестве показателей состояния и требуемых значений параметров дорожной разметки белого цвета проектом приняты следующие:

- яркость для дорожной разметки в сухом состоянии  $R_{s0} = 30\%$ ;
- световосприимчивость для условий темного времени суток при сухом покрытии  $R_{n0} = 100 \text{ МДж/ЛК} \cdot \text{М}^2$ ;
- световосприимчивость для условий темного времени суток при дожде и мокром покрытии  $R_{n1} = 25 \text{ МДж/ЛК} \cdot \text{М}^2$ ;
- светопрозрачность при диффузном дневном или искусственном освещении в сухом состоянии  $Q_{d0} = 100 \text{ МДж/ЛК} \cdot \text{М}^2$ .

В процессе эксплуатации разметка должна отвечать требованиям ГОСТ P 50597-2017.

При разметке дороги ширину полосы движения принимают с учетом категории дороги согласно требованиям действующих строительных норм и правил. На данной дороге ширина полосы принимается 4 метра, ширина укреплённой обочины 2 м.

**3. ДОРОЖНЫЕ ЗНАКИ**

Дорожные знаки устанавливаются в соответствии с ГОСТ P 52289-2004 и должны соответствовать ГОСТ P 52290-2004. В процессе эксплуатации дорожные знаки должны отвечать требованиям ГОСТ P 50597-2017.

Расстояние видимости знака должно быть не менее 100 м.

Знаки устанавливаются справа от проезжей части, вне обочины (при ее наличии), за исключением случаев, оговоренных ГОСТ P 52289-2019.

Расстояние от края проезжей части (при наличии обочины - от бровки земляного полотна) до ближайшего к ней края знака, установленного сбоку от проезжей части, должно быть 4,5-5,0 м.

Расстояние от внешнего края знака до поверхности дорожного покрытия (высота установки), кроме случаев, специально оговоренных ГОСТ P 52289-2019, должно быть:

- от 1,5 до 3,0 м - при установке сбоку от проезжей части вне населенных пунктов, от 2,0 до 4,0 м - в населенных пунктах;

Высоту установки знаков, расположенных сбоку от проезжей части, определяют от поверхности дорожного покрытия на краю проезжей части.

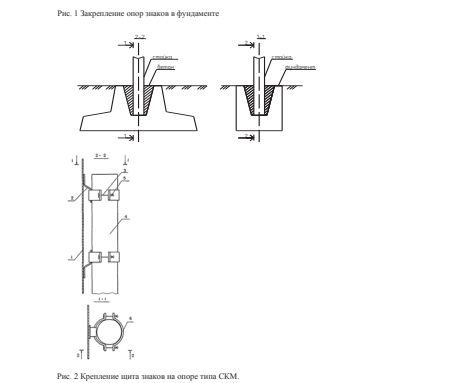
На проезжей части дороги высоту установки знаков должна быть по возможности одинаковой.

Знаки устанавливаются непосредственно перед перекрестком, местом разворота, обьектом сервиса и т.д., а при необходимости и на расстоянии не более 25 м и в населенных пунктах и 50 м - вне населенных пунктов перед ними, кроме случаев, оговоренных ГОСТ P 52289-2019.

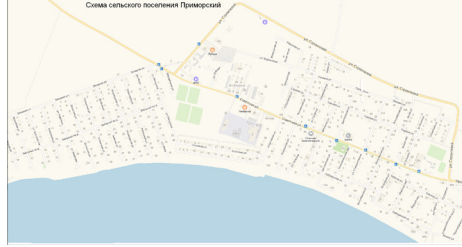
Знаки устанавливаются на расстоянии не менее 1 м от проводов электричества высокого напряжения. В пределах охранной зоны высоковольтных линий размещение знаков на тротуарах запрещается.

Работы по обустройству дорожных технических средств организации дорожного движения следует выполнять после окончания работ по планировке земляного полотна и устройству дорожного полотна. Работы по установке дорожных знаков следует начинать с работ по разметке.

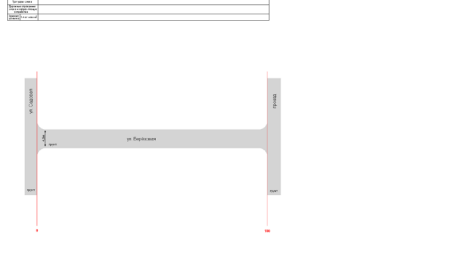
В основании опор устанавливается фундамент в соответствии с рис. 1. Фундамент выбрать по материалу для проектирования «Дорожные знаки» серия С.303.9-80 разработанных проектным институтом «Смоловдорпроект» - фундаментом Ф1, бетон G15-5, с/сталь 6-7 кг.



1 - шпиг знака; 2 - шпиг знака; 3 - болт крепления хомута; 4 - опора крепления; 5 - гайка крепления хомута; 6 - хомут крепления

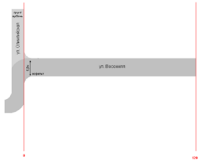


ул. БЕРЕЗОВАЯ пос. Приморский



ул. ВЕСЕННЯЯ  
пос. Приморский

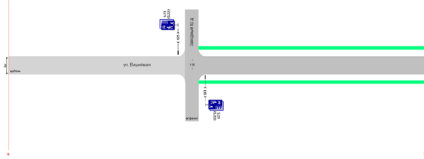
№ документа	
Дата	
Исполнитель	
Проверенный	



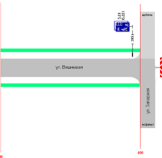
№ документа	
Дата	
Исполнитель	
Проверенный	

ул. ВИШНЁВАЯ  
пос. Приморский

№ документа	
Дата	
Исполнитель	
Проверенный	



№ документа	
Дата	
Исполнитель	
Проверенный	



№ документа	
Дата	
Исполнитель	
Проверенный	

ул. ВОЛЖСКАЯ  
пос. Приморский

№ документа	
Дата	
Исполнитель	
Проверенный	



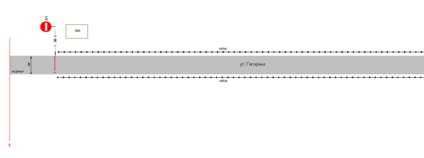
№ документа	
Дата	
Исполнитель	
Проверенный	



№ документа	
Дата	
Исполнитель	
Проверенный	

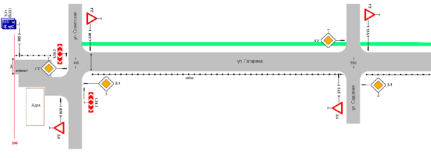
ул. ГАГАРИНА  
пос. Приморский

№ документа	
Дата	
Исполнитель	
Проверенный	

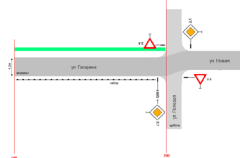


№ документа	
Дата	
Исполнитель	
Проверенный	

№ документа	
Дата	
Исполнитель	
Проверенный	



№ документа	
Дата	
Исполнитель	
Проверенный	



№ документа	
Дата	
Исполнитель	
Проверенный	

ул. ДРУЖБЫ  
пос. Приморский




№ документа	
Дата	
Исполнитель	
Проверенный	

ул. ЕСЕНИНА  
пос. Приморский

№ документа	
Дата	
Исполнитель	
Проверенный	



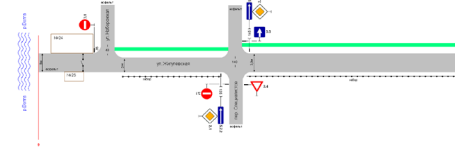
№ документа	
Дата	
Исполнитель	
Проверенный	



№ документа	
Дата	
Исполнитель	
Проверенный	

ул. ЖИГУЛЁВСКАЯ  
пос. Приморский

№ документа	
Дата	
Исполнитель	
Проверенный	



№ документа	
Дата	
Исполнитель	
Проверенный	

№ документа	
Дата	
Исполнитель	
Проверенный	



№ документа	
Дата	
Исполнитель	
Проверенный	



№ документа	
Дата	
Исполнитель	
Проверенный	

ул. ЗАВОДСКАЯ  
пос. Приморский

№ документа	
Дата	
Исполнитель	
Проверенный	



№ документа	
Дата	
Исполнитель	
Проверенный	



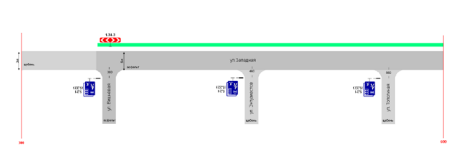
№ документа	
Дата	
Исполнитель	
Проверенный	

ул. ЗАПАДНАЯ  
пос. Приморский

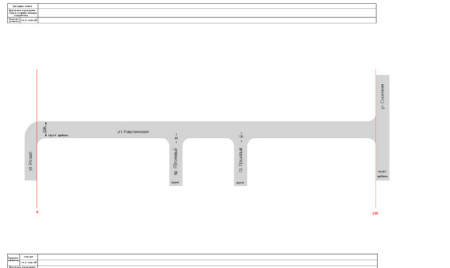
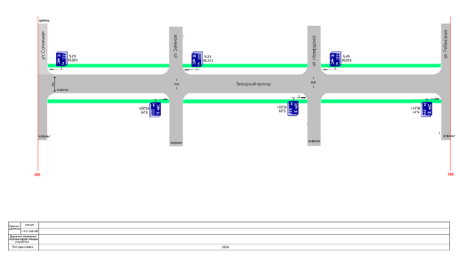
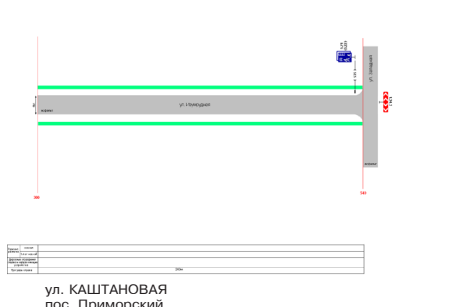
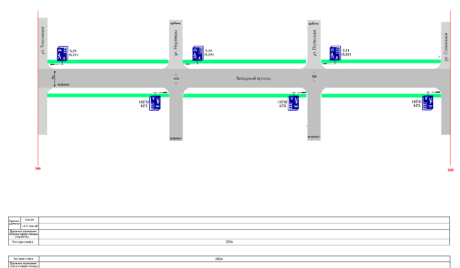
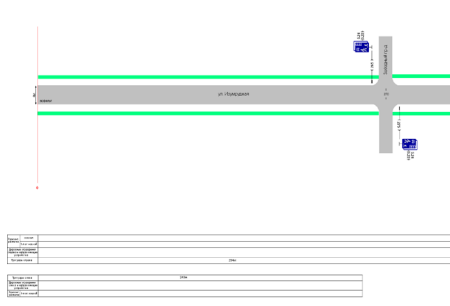
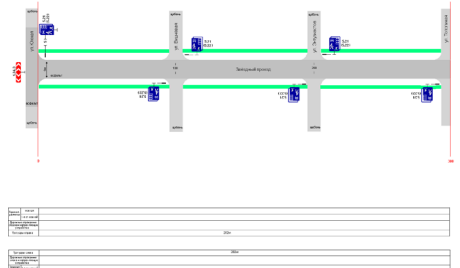

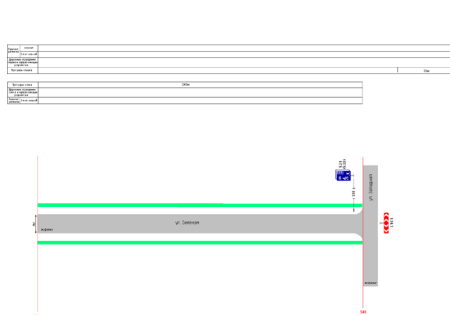
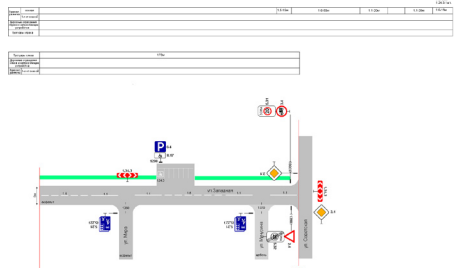
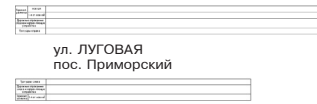

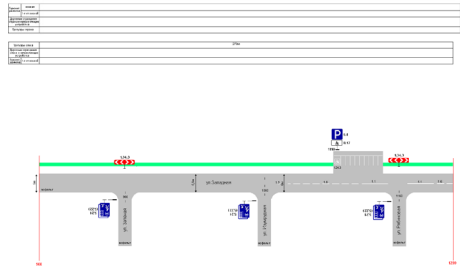

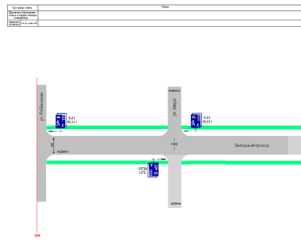
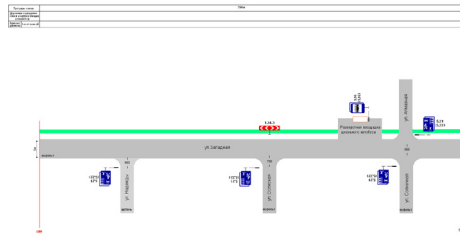
№ документа	
Дата	
Исполнитель	
Проверенный	



№ документа	
Дата	
Исполнитель	
Проверенный	

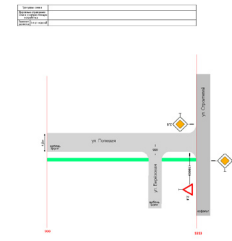
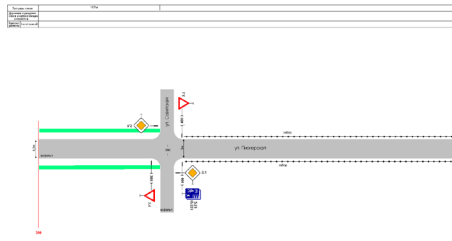


№ документа	
Дата	
Исполнитель	
Проверенный	

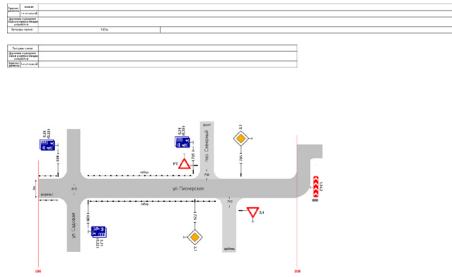
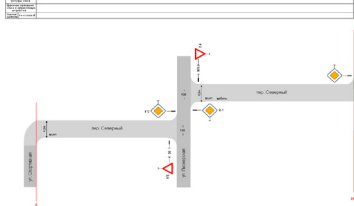




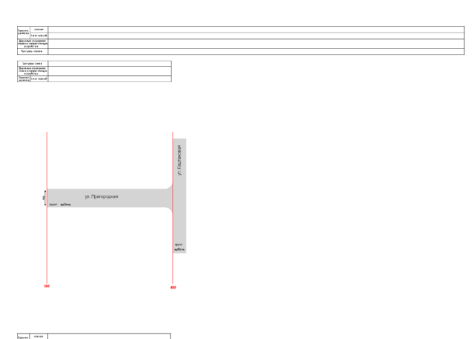
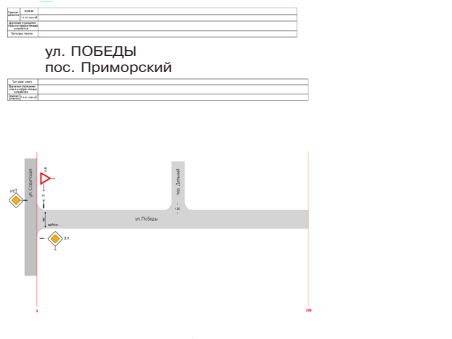
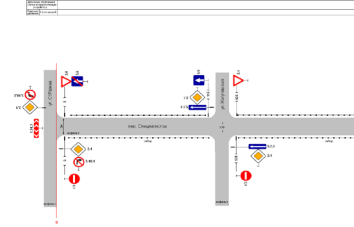
пер. ПРИБРЕЖНЫЙ  
пос. Приморский




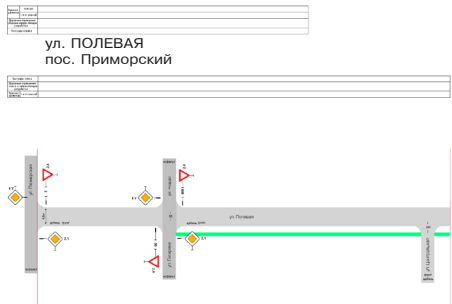
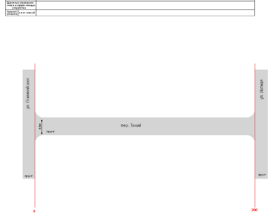
пер. СЕВЕРНЫЙ  
пос. Приморский



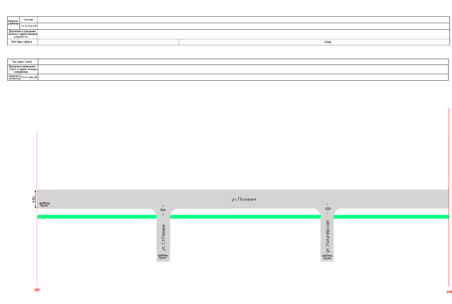
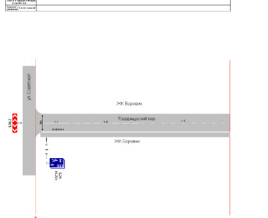
пер. СПЕЦИАЛИСТОВ  
пос. Приморский




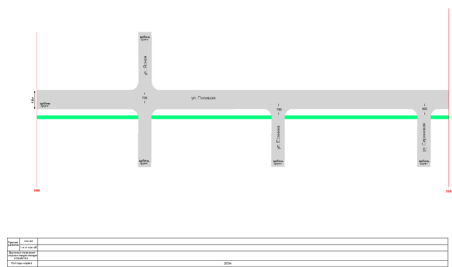
пер. ТИХИЙ  
пос. Приморский



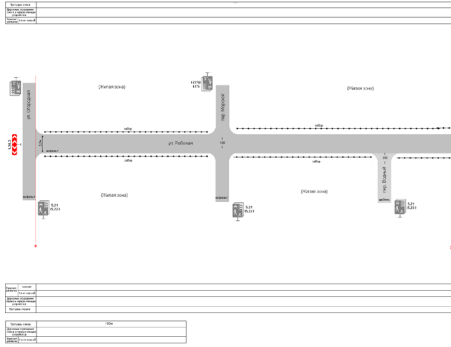
пер. ТОВАРИЩЕСКИЙ  
пос. Приморский



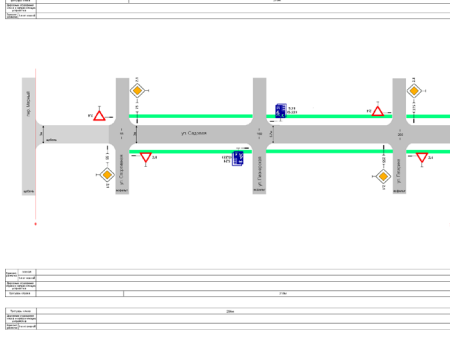
ул. ПИОНЕРСКАЯ  
пос. Приморский



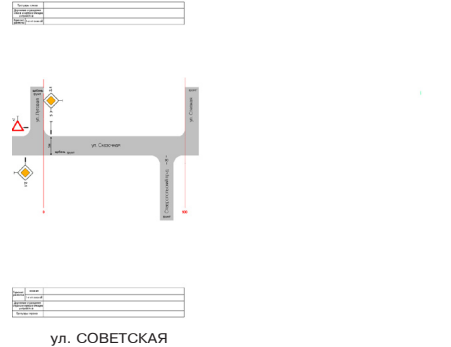
ул. РАБОЧАЯ  
пос. Приморский



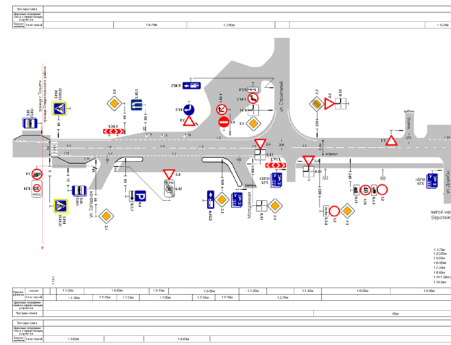
ул. САДОВАЯ  
пос. Приморский



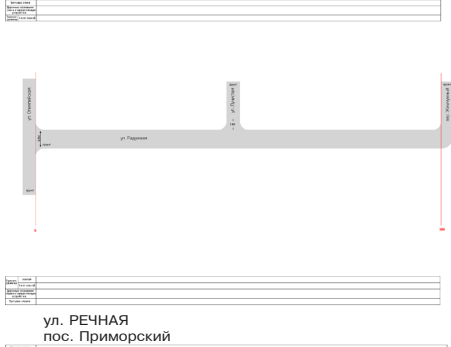
ул. СКАЗОЧНАЯ  
пос. Приморский



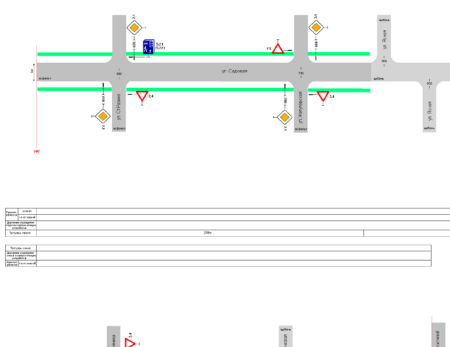
ул. СОВЕТСКАЯ  
пос. Приморский



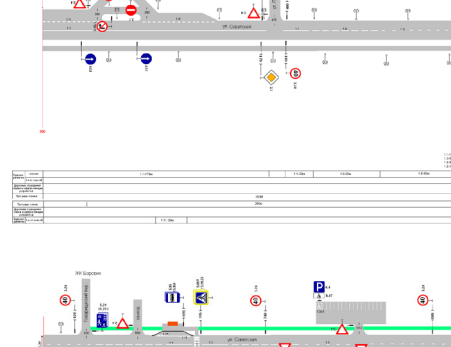
ул. РАДУЖНАЯ  
пос. Приморский



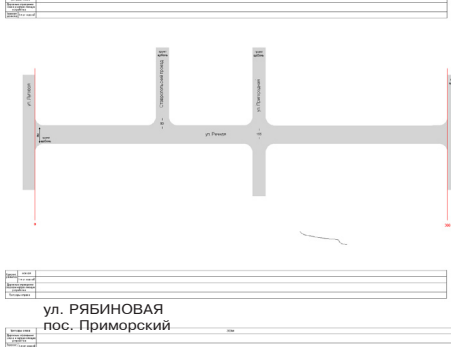
ул. САДОВАЯ  
пос. Приморский




ул. СОВЕТСКАЯ  
пос. Приморский



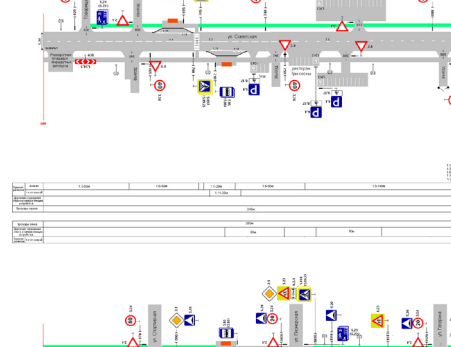
ул. РЕЧНАЯ  
пос. Приморский



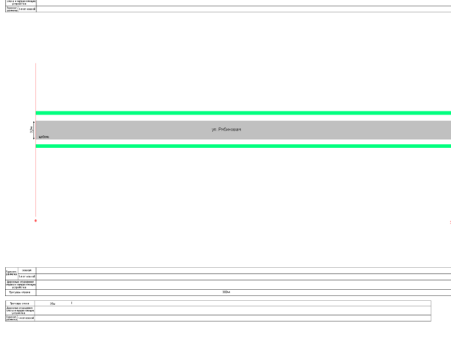
ул. САДОВАЯ  
пос. Приморский



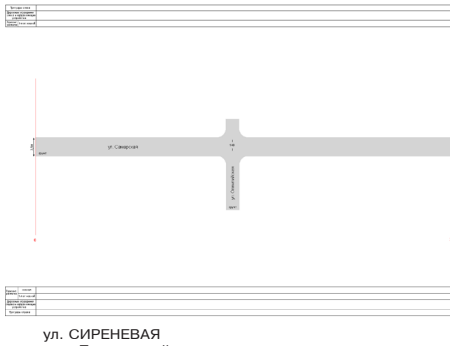
ул. СОВЕТСКАЯ  
пос. Приморский



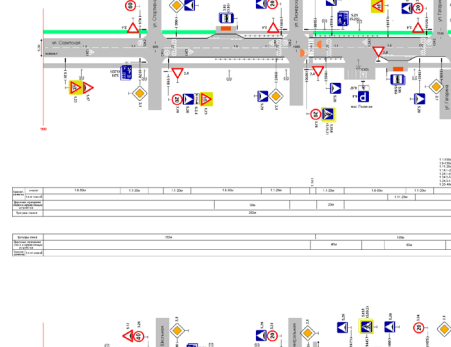
ул. РЯБИНОВАЯ  
пос. Приморский



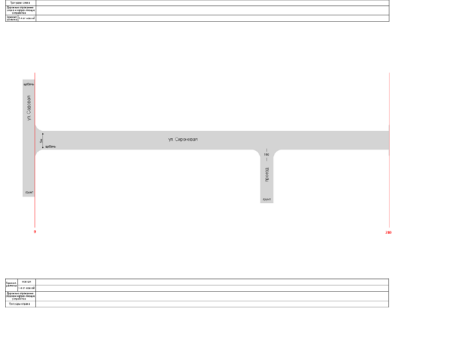
ул. САМАРСКАЯ  
пос. Приморский



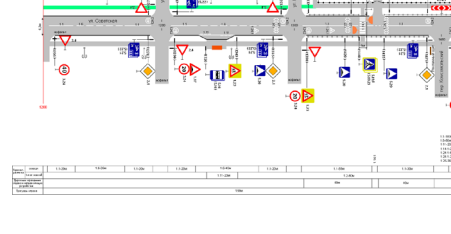
ул. СОВЕТСКАЯ  
пос. Приморский

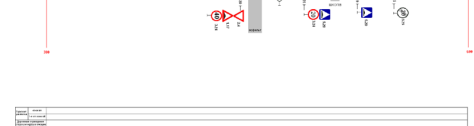
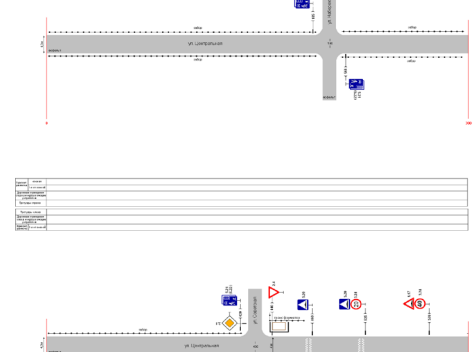
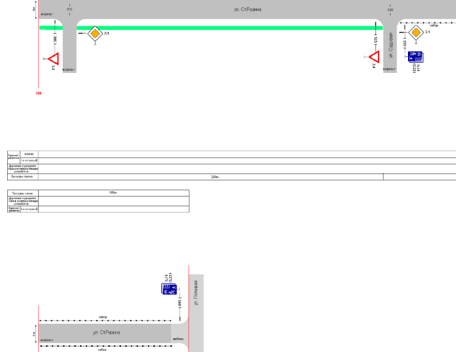


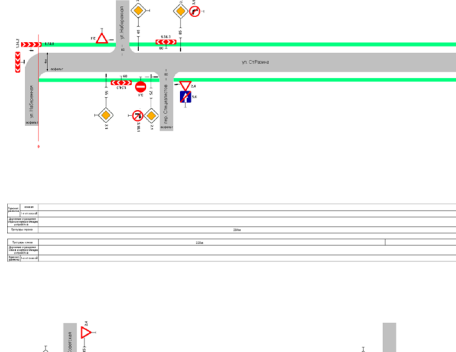

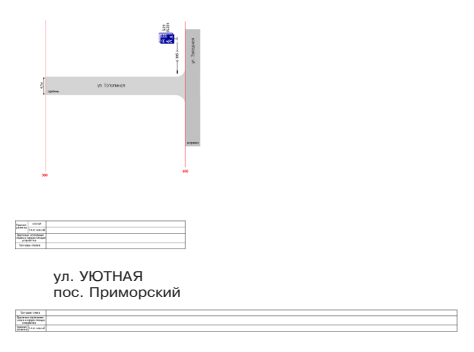
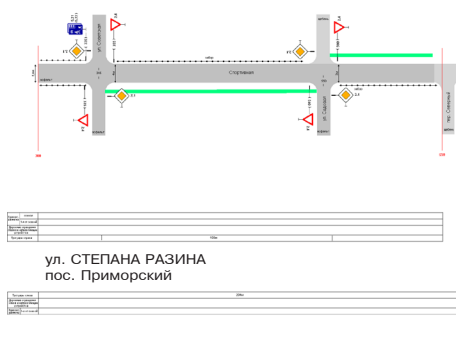
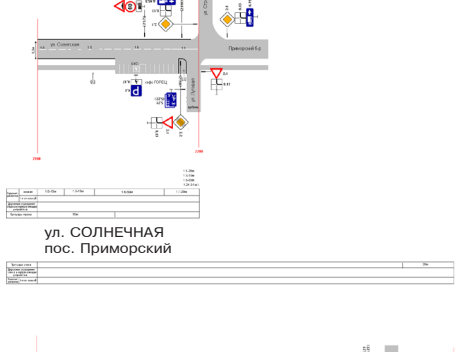
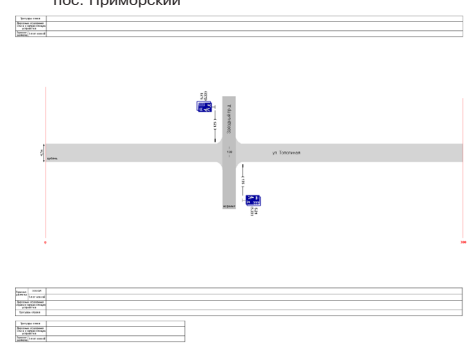
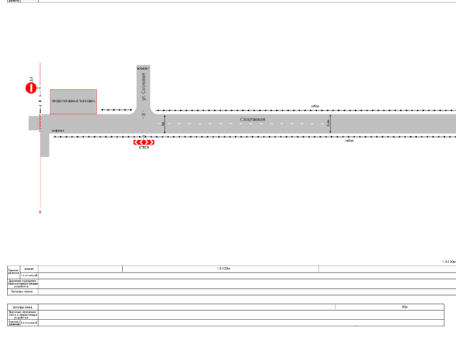
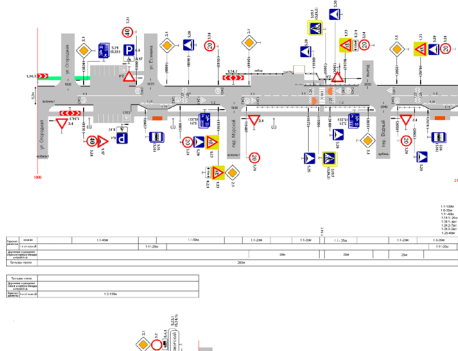
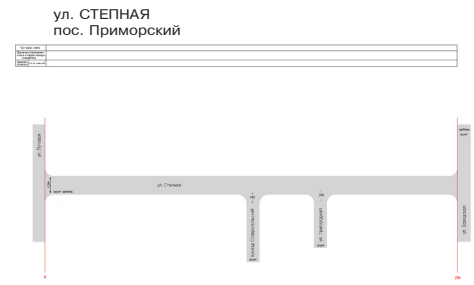
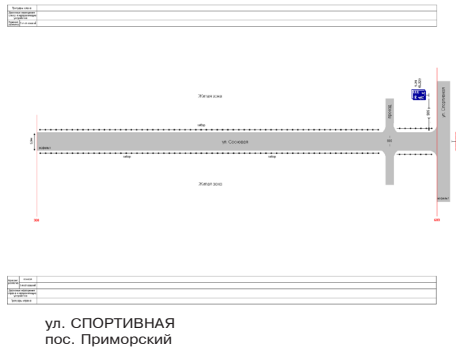
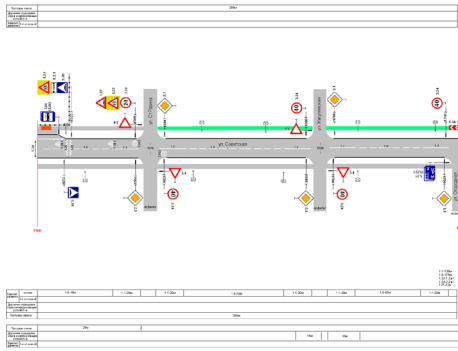


ул. СИРЕНЕВАЯ  
пос. Приморский



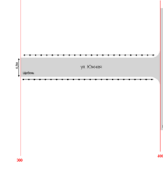
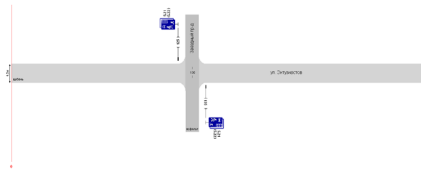
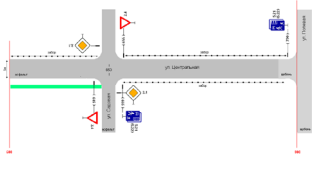
ул. СОВЕТСКАЯ  
пос. Приморский






ул. ЭНТУЗИАСТОВ  
пос. Приморский

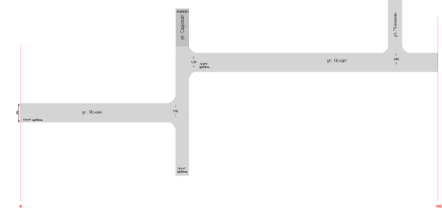

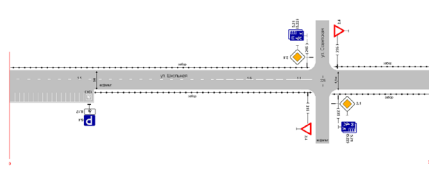





ул. ШКОЛЬНАЯ  
пос. Приморский

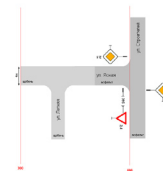
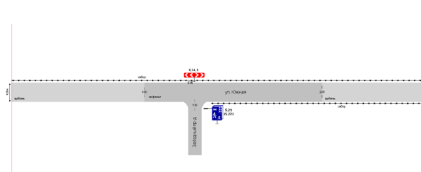
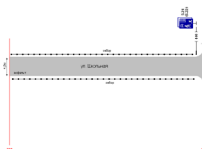



ул. ЯСНАЯ  
пос. Приморский


ул. ЮЖНАЯ  
пос. Приморский








**ВЕДОМОСТЬ РАЗМЕЩЕНИЯ ДОРОЖНЫХ ЗНАКОВ**

№ п/п	Но-мер знака	Наименование знака	Ти-по-раз-мер знака	Адрес (км+м)	Требуется/ Установлен	Кол-во	Месторасположение		
							Улицы	Справа	Слева
<b>1. ПРЕДУПРЕЖДАЮЩИЕ ЗНАКИ</b>									
1	1.34.3	Направление поворота	2	0+440	Требуется	1	ул. Гагарина	Справа	
2	1.34.3	Направление поворота	2	0+360	Требуется	1	ул. Западная		Слева
3	1.34.3	Направление поворота	2	0+760	Требуется	1	ул. Западная		Слева
4	1.34.3	Направление поворота	2	0+960	Требуется	1	ул. Западная		Слева
5	1.34.3	Направление поворота	2	1+060	Требуется	1	ул. Западная		Слева
6	1.34.3	Направление поворота	2	1+160	Требуется	1	ул. Западная		Слева
7	1.34.3	Направление поворота	2	1+260	Требуется	1	ул. Западная		Слева
8	1.34.2	Направление поворота	2	0+160	Требуется	1	ул. Набережная	Справа	
9	1.34.1	Направление поворота	2	0+250	Требуется	1	ул. Набережная	Справа	
10	1.34.2	Направление поворота	2	0+270	Требуется	1	ул. Набережная	Справа	
11	1.34.3	Направление поворота	2	0+215	Требуется	1	ул. Огородная		Слева
12	1.17	Искусственная неровность	2	0+220	Требуется	1	пер. Морской		Слева
13	1.17	Искусственная неровность	2	0+310	Требуется	1	пер. Морской		Слева
14	1.34.3	Направление поворота	2	0+365	Требуется	1	ул. Садовая		Слева
15	1.34.3	Направление поворота	2	0+055	Требуется	1	ул. Советская		Слева
16	1.34.3	Направление поворота	2	0+195	Требуется	1	ул. Советская	Справа	
17	1.34.3	Направление поворота	2	0+630	Требуется	1	ул. Советская	Справа	
18	1.23	Дети	2	0+920	Установлен	1	ул. Советская	Справа	
19	1.17	Искусственная неровность	2	0+920	Требуется	1	ул. Советская	Справа	
20	1.23	Дети	2	0+990	Установлен	1	ул. Советская	Справа	
21	1.23	Дети	2	1+095	Установлен	1	ул. Советская		Слева
22	1.23	Дети	2	1+145	Установлен	1	ул. Советская		Слева
23	1.17	Искусственная неровность	2	1+270	Установлен	1	ул. Советская		Слева
24	1.17	Искусственная неровность	2	1+290	Установлен	1	ул. Советская	Справа	
25	1.23	Дети	2	1+340	Установлен	1	ул. Советская	Справа	
26	1.23	Дети	2	1+390	Установлен	1	ул. Советская	Справа	
27	1.34.3	Направление поворота	2	1+480	Требуется	1	ул. Советская		Слева
28	1.23	Дети	2	1+525	Требуется	1	ул. Советская		Слева
29	1.17	Искусственная неровность	2	1+560	Установлен	1	ул. Советская		Слева

30	1.23	Дети	2	1+560	Установлен	1	ул. Советская		Слева
31	1.34.3	Направление поворота	2	1+800	Требуется	1	ул. Советская		Слева
32	1.34.3	Направление поворота	2	1+820	Требуется	1	ул. Советская	Справа	
33	1.17	Искусственная неровность	2	1+830	Требуется	1	ул. Советская	Справа	
34	1.23	Дети	2	1+885	Установлен	1	ул. Советская	Справа	
35	1.23	Дети	2	1+920	Установлен	1	ул. Советская	Справа	
36	1.34.3	Направление поворота	2	1+930	Требуется	1	ул. Советская		Слева
37	1.23	Дети	2	2+020	Установлен	1	ул. Советская		Слева
38	1.23	Дети	2	2+070	Требуется	1	ул. Советская		Слева
39	1.17	Искусственная неровность	2	2+175	Требуется	1	ул. Советская		Слева
40	1.34.3	Направление поворота	2	0+070	Требуется	1	ул. Спортивная	Справа	
41	1.34.3	Направление поворота	2	0+060	Требуется	1	ул. Ст. Разина	Справа	
42	1.34.3	Направление поворота	2	0+080	Требуется	1	ул. Ст. Разина		Слева
43	1.34.3	Направление поворота	2	0+130	Требуется	1	ул. Южная		Слева
Установлено					13				
Требуется					30				
Итого					43				
<b>2. ЗНАКИ ПРИОРИТЕТА</b>									
44	2.4	Уступите дорогу	2	0+420	Установлен	1	ул. Гагарина	Справа	
45	2.4	Уступите дорогу	2	0+440	Установлен	1	ул. Гагарина		Слева
46	2.4	Уступите дорогу	2	0+545	Требуется	1	ул. Гагарина	Справа	
47	2.4	Уступите дорогу	2	0+555	Требуется	1	ул. Гагарина		Слева
48	2.1	Главная дорога	2	0+695	Требуется	1	ул. Гагарина	Справа	
49	2.4	Уступите дорогу	2	0+005	Установлен	1	ул. Есенина		Слева
50	2.1	Главная дорога	2	0+220	Требуется	1	ул. Есенина	Справа	
51	2.1	Главная дорога	2	0+230	Требуется	1	ул. Есенина		Слева
52	2.1	Главная дорога	2	0+045	Требуется	1	ул. Жигулёвская	Справа	
53	2.1	Главная дорога	2	0+055	Требуется	1	ул. Жигулёвская		Слева
54	2.1	Главная дорога	2	0+135	Требуется	1	ул. Жигулёвская	Справа	
55	2.1	Главная дорога	2	0+145	Требуется	1	ул. Жигулёвская		Слева
56	2.4	Уступите дорогу	2	0+350	Установлен	1	ул. Жигулёвская	Справа	
57	2.4	Уступите дорогу	2	0+370	Установлен	1	ул. Жигулёвская		Слева
58	2.4	Уступите дорогу	2	0+580	Требуется	1	ул. Жигулёвская	Справа	
59	2.4	Уступите дорогу	2	0+590	Требуется	1	ул. Жигулёвская		Слева
60	2.4	Уступите дорогу	2	1+390	Требуется	1	ул. Западная	Справа	
61	2.4	Уступите дорогу	2	0+235	Установлен	1	пер. Комсомольский	Справа	
62	2.4	Уступите дорогу	2	0+145	Требуется	1	ул. Луговая	Справа	
63	2.1	Главная дорога	2	0+005	Требуется	1	ул. Новая		Слева
64	2.4	Уступите дорогу	2	0+175	Установлен	1	ул. Новая	Справа	





344	5.21	Жилая зона	2	0+595	Требуется	1	ул. Сосновая		Слева
345	5.22	Конец жилой зоны	2	0+595	Требуется	1	ул. Сосновая		Слева
346	5.21	Жилая зона	2	0+335	Требуется	1	ул. Спортивная		Слева
347	5.22	Конец жилой зоны	2	0+335	Требуется	1	ул. Спортивная		Слева
348	5.21	Жилая зона	2	0+535	Требуется	1	ул. Ст. Разина		Слева
349	5.22	Конец жилой зоны	2	0+535	Требуется	1	ул. Ст. Разина		Слева
350	5.21	Жилая зона	2	0+695	Требуется	1	ул. Ст. Разина		Слева
351	5.22	Конец жилой зоны	2	0+695	Требуется	1	ул. Ст. Разина		Слева
352	5.21	Жилая зона	2	0+125	Требуется	1	ул. Тополиная		Слева
353	5.22	Конец жилой зоны	2	0+125	Требуется	1	ул. Тополиная		Слева
354	5.21	Жилая зона	2	0+135	Требуется	1	ул. Тополиная	Справа	Слева
355	5.22	Конец жилой зоны	2	0+135	Требуется	1	ул. Тополиная	Справа	Слева
356	5.21	Жилая зона	2	0+395	Требуется	1	ул. Тополиная		Слева
357	5.22	Конец жилой зоны	2	0+395	Требуется	1	ул. Тополиная		Слева
358	5.21	Жилая зона	2	0+185	Требуется	1	ул. Центральная		Слева
359	5.22	Конец жилой зоны	2	0+185	Требуется	1	ул. Центральная		Слева
360	5.21	Жилая зона	2	0+195	Требуется	1	ул. Центральная	Справа	Слева
361	5.22	Конец жилой зоны	2	0+195	Требуется	1	ул. Центральная	Справа	Слева
362	5.21	Жилая зона	2	0+420	Требуется	1	ул. Центральная		Слева
363	5.22	Конец жилой зоны	2	0+420	Требуется	1	ул. Центральная		Слева
364	5.21	Жилая зона	2	0+665	Требуется	1	ул. Центральная	Справа	Слева
365	5.22	Конец жилой зоны	2	0+665	Требуется	1	ул. Центральная	Справа	Слева
366	5.21	Жилая зона	2	0+790	Требуется	1	ул. Центральная		Слева
367	5.22	Конец жилой зоны	2	0+790	Требуется	1	ул. Центральная		Слева
368	5.21	Жилая зона	2	0+215	Требуется	1	ул. Школьная		Слева
369	5.22	Конец жилой зоны	2	0+215	Требуется	1	ул. Школьная		Слева
370	5.21	Жилая зона	2	0+235	Требуется	1	ул. Школьная	Справа	Слева
371	5.22	Конец жилой зоны	2	0+235	Требуется	1	ул. Школьная	Справа	Слева
372	5.21	Жилая зона	2	0+440	Требуется	1	ул. Школьная		Слева
373	5.22	Конец жилой зоны	2	0+440	Требуется	1	ул. Школьная		Слева
374	5.21	Жилая зона	2	0+125	Требуется	1	ул. Энтузиастов		Слева
375	5.22	Конец жилой зоны	2	0+125	Требуется	1	ул. Энтузиастов		Слева
376	5.21	Жилая зона	2	0+135	Требуется	1	ул. Энтузиастов	Справа	Слева
377	5.22	Конец жилой зоны	2	0+135	Требуется	1	ул. Энтузиастов	Справа	Слева
378	5.21	Жилая зона	2	0+395	Требуется	1	ул. Энтузиастов		Слева
379	5.22	Конец жилой зоны	2	0+395	Требуется	1	ул. Энтузиастов		Слева
Установлено				29					
Требуется				159					
Итого				188					
<b>6. ИНФОРМАЦИОННЫЕ ЗНАКИ</b>									
380	6.4	Парковка (Парковочное место)	2	1+110	Требуется	1	ул. Западная		Слева
381	6.4	Парковка (Парковочное место)	2	1+280	Требуется	1	ул. Западная		Слева
382	6.4	Парковка (Парковочное место)	2	0+065	Требуется	1	ул. Советская	Справа	Слева
383	6.15.3	Направление движения для грузовых автомобилей	2	0+160	Требуется	1	ул. Советская	Справа	Слева
384	6.4	Парковка (Парковочное место)	2	0+735	Требуется	1	ул. Советская	Справа	Слева
385	6.4	Парковка (Парковочное место)	2	0+770	Требуется	1	ул. Советская	Справа	Слева
386	6.4	Парковка (Парковочное место)	2	0+775	Требуется	1	ул. Советская	Справа	Слева
387	6.4	Парковка (Парковочное место)	2	0+775	Требуется	1	ул. Советская		Слева
388	6.4	Парковка (Парковочное место)	2	1+130	Требуется	1	ул. Советская	Справа	Слева
389	6.4	Парковка (Парковочное место)	2	1+840	Требуется	1	ул. Советская	Справа	Слева
390	6.4	Парковка (Парковочное место)	2	1+845	Требуется	1	ул. Советская		Слева
391	6.4	Парковка (Парковочное место)	2	2+165	Требуется	1	ул. Советская	Справа	Слева
392	6.4	Парковка (Парковочное место)	2	0+035	Требуется	1	ул. Школьная	Справа	Слева
Установлено				0					
Требуется				13					
Итого				13					
<b>7. ЗНАКИ СЕРВИСА</b>									
Установлено				0					
Требуется				0					
Итого				0					
<b>8. ЗНАКИ ДОПОЛНИТЕЛЬНОЙ ИНФОРМАЦИИ (ТАБЛИЧКИ)</b>									
393	8.17	Инвалиды	2	1+110	Требуется	1	ул. Западная		Слева на парковке
394	8.17	Инвалиды	2	1+280	Требуется	1	ул. Западная		Слева на парковке
395	8.13	Направление главной дороги	2	0+145	Требуется	1	ул. Луговая	Справа	Слева
396	8.3.1	Направление действия	2	0+065	Требуется	1	ул. Советская	Справа	Слева
397	8.13	Направление главной дороги	2	0+180	Требуется	1	ул. Советская	Справа	Слева
398	8.5.4	Время действия (07.00-09.00)	2	0+220	Установлен	1	ул. Советская	Справа	Слева
399	8.13	Направление главной дороги	2	0+220	Требуется	1	ул. Советская		Слева
400	8.4.1	Вид транспортного средства	2	0+245	Требуется	1	ул. Советская	Справа	Слева
401	8.23	Фотофиксация	2	0+245	Требуется	1	ул. Советская	Справа	Слева
402	8.17	Инвалиды	2	0+735	Требуется	1	ул. Советская	Справа	Слева
403	8.17	Инвалиды	2	0+770	Требуется	1	ул. Советская	Справа	Слева
404	8.17	Инвалиды	2	0+775	Требуется	1	ул. Советская	Справа	Слева
405	8.17	Инвалиды	2	0+775	Требуется	1	ул. Советская		Слева
406	8.2.1	Зона действия (100м)	2	0+990	Установлен	1	ул. Советская	Справа	Слева
407	8.2.1	Зона действия (100м)	2	1+095	Установлен	1	ул. Советская		Слева
408	8.17	Инвалиды	2	1+130	Требуется	1	ул. Советская	Справа на парковке	Слева
409	8.2.1	Зона действия (150м)	2	1+525	Установлен	1	ул. Советская		Слева
410	8.17	Инвалиды	2	1+840	Требуется	1	ул. Советская	Справа на парковке	Слева
411	8.17	Инвалиды	2	1+845	Требуется	1	ул. Советская		Слева на парковке

412	8.2.1	Зона действия (50м)	2	1+920	Требуется	1	ул. Советская	Справа	Слева
413	8.2.1	Зона действия (100м)	2	2+020	Требуется	1	ул. Советская		Слева
414	8.17	Инвалиды	2	2+165	Требуется	1	ул. Советская	Справа на парковке	Слева
415	8.23	Фотофиксация	2	2+175	Требуется	1	ул. Советская		Слева
416	8.13	Направление главной дороги	2	2+190	Требуется	1	ул. Советская		Слева
417	8.4.1	Вид транспортного средства	2	2+190	Установлен	1	ул. Советская		Слева
418	8.17	Инвалиды	2	0+035	Требуется	1	ул. Школьная	Справа на парковке	Слева
Установлено				5					
Требуется				21					
Итого				26					
ВСЕГО Установлено				129					
ВСЕГО Требуется				297					
ВСЕГО				426					

**СВОДНАЯ ВЕДОМОСТЬ ОБЪЕМОВ ГОРИЗОНТАЛЬНОЙ ДОРОЖНОЙ РАЗМЕТКИ**

№ км	1.1	1.2	1.5	1.6	1.7	1.8	1.11	1.14.1	1.18	1.24.1	1.24.2	1.24.3	1.25	ИТОГО
Коэф. привед. к 1.1 (100мм)	1	1	0,25	0,75	0,5	0,75	1,75	4	15	20	12	15	4	
ширина, м	0,1	0,1	0,1	0,1	0,1	0,2	0,1	0,4	0,4	0,1	0,1	0,1	0,4	
<b>Ул. Советская</b>														
0-300	70	250	55	150	80	90		24	3					
300-600	190		50	50		120								
600-900	40		195	100			40			4		4		
900-1200	100			35			40	24		4	5	1	48	
1200-1500	180			80				24		2	6		26	
1500-1800	100			175						2	2		12	
1800-2100	180			35			25	24		4	7	2	48	
2100-2200	20		15	65								1		
ИТОГО:	880	250	325	690	80	210	105	96	3	12	20	8	144	
Привед. м	880	250	81,3	518	40	368	184	384	45	240	240	120	576	3926,3
Площадь	88	25	8,13	51,8	4	36,8	18,4	38,4	4,5	24	24	12	57,6	392,63
<b>ул. Западная</b>														
0-300														
300-600														
600-900														
900-1200	40		15	65								1		
1200-1400	80			80								1		
ИТОГО:													2	
Привед. м	120		4	60									30	214
Площадь	12		0,4	6									3	21,4
<b>ул. Надежды</b>														
0-160	20		50	50								1		
ИТОГО:												2		
Привед. м	20		12,5	37,5									70	
Площадь	2		1,25	3,75									7	
<b>ул. Спортивная</b>														
0-200				200										
ИТОГО:				200										
Привед. м				50										50
Площадь				5										5

**ВЕДОМОСТЬ РАЗМЕЩЕНИЯ ПЕШЕХОДНЫХ ОГРАЖДЕНИЙ**

№ п/п	Пешеходные ограждения	Адрес (км+м)	Установлено (требуется)	Кол-во	Месторасположение		
					Улицы	Справа	Слева
1	металлические, перильного типа	1015-1065	Установлено	50м	Ул. Советская	Справа	Слева
2	металлические, перильного типа	1095-1115	Установлено	20м	Ул. Советская	Справа	Слева
3	металлические, перильного типа	1050-1070	Установлено	50м	Ул. Советская		Слева
4	металлические, перильного типа	1095-1145	Установлено	50м	Ул. Советская		Слева
5	металлические, перильного типа	1400-1440	Установлено	40м	Ул. Советская	Справа	Слева
6	металлические, перильного типа	1445-1485	Установлено	40м	Ул. Советская	Справа	Слева
7	металлические, перильного типа	1400-1440	Установлено	40м	Ул. Советская		Слева
	металлические, перильного типа	1445-1495	Установлено	50м	Ул. Советская	Справа	Слева
8	металлические, перильного типа	2005-2025	Установлено	50м	Ул. Советская	Справа	Слева
9	металлические, перильного типа	2030-2055	Установлено	25м	Ул. Советская	Справа	Слева
10	металлические, перильного типа	1985-1990	Требуется	15м	Ул. Советская		Слева
11	металлические, перильного типа	1995-2030	Требуется	35м	Ул. Советская		Слева

**ВЕДОМОСТЬ РАЗМЕЩЕНИЯ СВЕТОФОРОВ**

№ п/п	Светофоры	Адрес (км+м)	Установлено (требуется)	Кол-во	Месторасположение		
					Улицы	Справа	Слева
1	T-7	1090	Установлен	1шт.	Ул. Советская	Справа	Слева
2	T-7	1095	Установлен	1шт.	Ул. Советская		Слева
3	T-7	1440	Установлен	1шт.	Ул. Советская	Справа	Слева
4	T-7	1445	Установлен	1шт.	Ул. Советская		Слева
5	T-7	1990	Установлен	1шт.	Ул. Советская	Справа	Слева
6	T-7	1995	Установлен	1шт.	Ул. Советская		Слева

**РЕЕСТР ПАРКОВОЧНЫХ ПЛОЩАДОК**

№ п/п	Наименование	Кол-во парковочных мест	Кол-во парковочных мест
-------	--------------	-------------------------	-------------------------