



СЕЛЬСКОЕ ПОСЕЛЕНИЕ
ПРИМОРСКИЙ
МУНИЦИПАЛЬНОГО РАЙОНА
СТАВРОПОЛЬСКИЙ
САМАРСКОЙ ОБЛАСТИ

Приморский Вестник

АДМИНИСТРАЦИЯ СЕЛЬСКОГО ПОСЕЛЕНИЯ ПРИМОРСКИЙ МУНИЦИПАЛЬНОГО РАЙОНА
СТАВРОПОЛЬСКИЙ САМАРСКОЙ ОБЛАСТИ

ПОСТАНОВЛЕНИЕ № 131 от 04 апреля 2023 года

О ПРОВЕДЕНИИ ПУБЛИЧНЫХ СЛУШАНИЙ ПО ПРОЕКТУ РЕШЕНИЯ СОБРАНИЯ ПРЕДСТАВИТЕЛЕЙ СЕЛЬСКОГО ПОСЕЛЕНИЯ ПРИМОРСКИЙ «О ВНЕСЕНИИ ИЗМЕНЕНИЙ В ГЕНЕРАЛЬНЫЙ ПЛАН СЕЛЬСКОГО ПОСЕЛЕНИЯ ПРИМОРСКИЙ МУНИЦИПАЛЬНОГО РАЙОНА СТАВРОПОЛЬСКИЙ САМАРСКОЙ ОБЛАСТИ, УТВЕРЖДЕННЫЙ РЕШЕНИЕМ СОБРАНИЯ ПРЕДСТАВИТЕЛЕЙ СЕЛЬСКОГО ПОСЕЛЕНИЯ ПРИМОРСКИЙ МУНИЦИПАЛЬНОГО РАЙОНА СТАВРОПОЛЬСКИЙ САМАРСКОЙ ОБЛАСТИ ОТ 16.12.2013Г. №29»

В целях соблюдения права человека на благоприятные условия жизнедеятельности, прав и законных интересов правообладателей земельных участков и объектов капитального строительства в соответствии со статьей 5.1, частью 11 статьи 24, статьи 28 Градостроительного кодекса Российской Федерации, руководствуясь статьей 28 Федерального закона от 06.10.2003 № 131-ФЗ «Об общих принципах организации местного самоуправления в Российской Федерации», Уставом сельского поселения Приморский муниципального района Ставропольский Самарской области, Положением об организации и проведении общественных или публичных слушаний по вопросам градостроительной деятельности на территории сельского поселения Приморский муниципального района Ставропольский Самарской области, утвержденным постановлением администрации сельского поселения Приморский муниципального района Ставропольский Самарской области от 16.12.2013г. №29 (далее по тексту – Положение), администрация сельского поселения Приморский ПОСТАНОВЛЯЕТ:

1. Провести на территории сельского поселения Приморский муниципального района Ставропольский Самарской области публичные слушания по проекту решения Собрании представителей сельского поселения Приморский муниципального района Ставропольский Самарской области о внесении изменений в Генеральный план сельского поселения Приморский муниципального района Ставропольский Самарской области, утвержденным решением Собрании представителей сельского поселения Приморский муниципального района Ставропольский Самарской области от 16.12.2013 № 29 (далее по тексту – Проект изменения в генеральный план (приложение № 1, приложение № 1.1., приложение № 1.2, приложение № 1.3., приложение № 1.4., приложение № 1.5., приложение № 1.6., приложение № 1.7.) и оповестить участников публичных слушаний о начале публичных слушаний (приложение № 2).

Информационные материалы к Проекту изменения в Генеральный план отсутствуют.

2. Организовать проведение публичных слушаний на территории сельского поселения Приморский в порядке, установленном Положением.

Назначить органом, уполномоченным на проведение публичных слушаний (организатором публичных слушаний) администрацию сельского поселения Приморский муниципального района Ставропольский Самарской области (далее по тексту – Администрация с.п. Приморский).

3. Установить, что публичные слушания проводятся с участием граждан, постоянно проживающих на территории сельского поселения Приморский, а также правообладателей земельных участков и (или) объектов капитального строительства, находящихся в границах территории с.п. Приморский, в отношении которой подготовлен Проект изменения в генеральный план.

Участники публичных слушаний при внесении замечаний и предложений в целях идентификации представляют сведения о себе:

- для физических лиц: фамилию, имя, отчество (при наличии), дату рождения, адрес места жительства (регистрации) (с приложением копий документов, подтверждающих такие сведения);

- для юридических лиц: наименование, основной государственный регистрационный номер, место нахождения и адрес (с приложением копий документов, подтверждающих такие сведения).

Участники публичных слушаний по Проекту изменения в генеральный план, являющиеся:

- правообладателями соответствующих земельных участков
- и (или) расположенных на них объектов капитального строительства
- и (или) помещений, являющихся частью указанных объектов капитального строительства, представляют сведения о себе (с приложением копий документов), а также сведения о таких земельных участках, объектах капитального строительства, помещениях, являющихся частью указанных объектов капитального строительства, (с приложением копий документов, устанавливающих или удостоверяющих их права на такие земельные участки, объекты капитального строительства, помещения, являющиеся частью указанных объектов капитального строительства).

4. Срок проведения публичных слушаний по Проекту изменения в генеральный план – с 04.04.2023 по 28.04.2023.

Срок проведения публичных слушаний исчисляется со дня опубликования оповещения о начале публичных слушаний. Днем оповещения является официальное опубликование настоящего Постановления.

Срок проведения публичных слушаний может быть увеличен на срок не более 5 дней с учетом срока, необходимого на официальное опубликование заключения о результатах публичных слушаний.

5. Определить место и время проведения экспозиции по Проекту изменения в генеральный план – здание Администрации с.п. Приморский, Ставропольский район, село Приморский, ул. Советская, 4, время работы: понедельник – пятница с 8:00 часов до 12:00 часов, с 13:00 часов до 16:00 часов.

Дата открытия экспозиции – 12.04.2023. Работа экспозиции проекта завершается 20.04.2023.

6. Соборание участников публичных слушаний по Проекту изменения в генеральный план состоится 17.04.2023 в 16:00 по местному времени по адресу: Самарская область, Ставропольский район, поселок Приморский, ул. Советская, 4;

7. Установить, что замечания и предложения по Проекту изменения в генеральный план могут быть внесены:

1) в письменной или устной форме в ходе проведения собрании участников публичных слушаний;

2) посредством записи в книге (журнале) учета посетителей экспозиции в здании Администрации с.п. Приморский по адресу: Самарская область, Ставропольский район, поселок Приморский, ул. Советская, дом 4;

3) направлением почтового отправления на адрес Администрации с.п. Приморский: 445142, Самарская область, Ставропольский район, поселок Приморский, ул. Советская, дом 4;

4) направлением в любое время суток электронного письма на адрес электронной почты Администрации с.п. Приморский: admprim@yandex.ru, при условии соблюдения требований части 4 статьи 11 Федерального закона от 27.07.2006 № 149-ФЗ (ред. от 30.12.2021) «Об информации, информационных технологиях и о защите информации».

Прием замечаний и предложений по Проекту изменения в генеральный план осуществляется с 12.04.2023 по 20.04.2023.

8. Назначить ответственным лицом за прием, проверку, анализ, обобщение поступивших письменных предложений и замечаний, формирование записей в книге (журнала) учета посетителей экспозиции Проекта изменения в генеральный план (в том числе поступивших на собрания участников публичных слушаний, посредством записи в книге (журнале) учета посетителей экспозиции, по почте, электронной почте), ведение протоколов собрании участников публичных слушаний, составление перечня участников публичных слушаний, принявших участие в публичных слушаниях по Проекту изменения в генеральный план, протокола публичных слушаний и составление заключения о результатах публичных слушаний специалиста Администрации с.п. Приморский – Багрову Наталью Анатольевну.

9. Настоящее постановление является оповещением о проведении публичных слушаний.

10. Опубликовать настоящее постановление в газете «Приморский Вестник» и разместить на официальном сайте администрации сельского поселения Приморский в сети Интернет по адресу: <https://primorsky Stavrs.ru/> в разделе «Деятельность», подразделе «Градостроительство», во вкладке «Документы территориального планирования», подразделе «Генеральный план поселения», во вкладке «Внесение изменений в генеральный план».

11. В случае, если настоящее постановление будет опубликовано позднее календарной даты начала публичных слушаний, указанной в пункте 4 настоящего постановления, то дата начала публичных слушаний исчисляется со дня официального опубликования настоящего постановления. При этом установленная в настоящем постановлении календарная дата, до которой работает экспозиция, осуществляется прием замечаний и предложений от участников публичных слушаний, жителей поселения и иных заинтересованных лиц, а также дата окончания публичных слушаний переносится на соответствующее количество дней.

12. Обеспечить размещение Проекта изменения в генеральный план:

- на официальном сайте администрации района в сети Интернет по адресу: <https://primorsky Stavrs.ru/> в разделе «Деятельность», подразделе «Градостроительство», во вкладке «Документы территориального планирования», подразделе «Генеральный план поселения», во вкладке «Внесение изменений в генеральный план»;

- в помещениях организатора публичных слушаний на информационных стендах, оборудованных в здании Администрации с.п. Приморский по адресу: Самарская область, Ставропольский район, поселок Приморский,

ул. Советская, 4, время работы: понедельник – понедельник – пятница с 8:00 часов до 12:00 часов, с 13:00 часов до 16:00 часов.

13. Контроль за исполнением настоящего постановления оставляю за собой.

И.о. Главы сельского поселения Приморский муниципального района Ставропольский Самарской области Н.А. Багрова

Приложение № 1 к постановлению Администрации сельского поселения Приморский муниципального района Ставропольский Самарской области № 131 от 04 апреля 2023

СОБРАНИЕ ПРЕДСТАВИТЕЛЕЙ СЕЛЬСКОГО ПОСЕЛЕНИЯ ПРИМОРСКИЙ МУНИЦИПАЛЬНОГО РАЙОНА СТАВРОПОЛЬСКИЙ САМАРСКОЙ ОБЛАСТИ

РЕШЕНИЕ (ПРОЕКТ) от ___ 2023 года № ___

О ВНЕСЕНИИ ИЗМЕНЕНИЙ В ГЕНЕРАЛЬНЫЙ ПЛАН СЕЛЬСКОГО ПОСЕЛЕНИЯ ПРИМОРСКИЙ МУНИЦИПАЛЬНОГО РАЙОНА СТАВРОПОЛЬСКИЙ САМАРСКОЙ ОБЛАСТИ; УТВЕРЖДЕННЫЙ РЕШЕНИЕМ СОБРАНИЯ ПРЕДСТАВИТЕЛЕЙ СЕЛЬСКОГО ПОСЕЛЕНИЯ ПРИМОРСКИЙ МУНИЦИПАЛЬНОГО РАЙОНА СТАВРОПОЛЬСКИЙ САМАРСКОЙ ОБЛАСТИ ОТ 16.12.2013 № 29

В соответствии со статьей 24 Градостроительного кодекса Российской Федерации, пунктом 20 части 1 статьи 14 Федерального закона от 06.10.2003 № 131-ФЗ «Об общих принципах организации местного самоуправления в Российской Федерации», с учетом протокола публичных слушаний от ___ № ___ и заключения о результатах публичных слушаний по проекту изменений в Генеральный план сельского поселения Приморский муниципального района Ставропольский Самарской области от ___ по вопросу о внесении изменений в Генеральный план сельского поселения Приморский муниципального района Ставропольский Самарской области, Собрании представителей сельского поселения Приморский муниципального района Ставропольский Самарской области решил:

1. Внести изменения в Генеральный план сельского поселения Приморский муниципального района Ставропольский Самарской области, утвержденный решением Собрании представителей сельского поселения Приморский муниципального района Ставропольский Самарской области от 16.12.2013 № 29 (далее по тексту – изменения в генеральный план), изложив его в новой редакции согласно приложениям в следующем составе:

1.1. Положение о территориальном планировании сельского поселения Приморский муниципального района Ставропольский Самарской области (приложение № 1);

1.2. Карта планируемого размещения объектов местного значения сельского поселения Приморский муниципального района Ставропольский Самарской области (в масштабе 1:5000, приложение № 2);

1.3. Карта планируемого размещения объектов инженерной инфраструктуры местного значения сельского поселения Приморский муниципального района Ставропольский Самарской области (в масштабе 1:5000, приложение № 3);

1.4. Карта планируемого размещения объектов транспортной инфраструктуры местного значения сельского поселения Приморский муниципального района Ставропольский Самарской области (в масштабе 1:10000, приложение № 4);

1.5. Карта границ населенных пунктов, входящих в состав сельского поселения Приморский муниципального района Ставропольский Самарской области (в масштабе 1:10000, приложение № 5);

1.6. Карта функциональных зон сельского поселения Приморский муниципального района Ставропольский Самарской области (в масштабе 1:10000, приложение № 6);

1.7. Сведения о границах поселка Приморский сельского поселения Приморский муниципального района Ставропольский Самарской области (приложение № 7).

2. Опубликовать настоящее решение в газете «Приморский Вестник» и на официальном сайте Администрации в сети «Интернет»: <https://primorsky Stavrs.ru/>.

3. Разместить настоящее решение и изменения в генеральный план сельского поселения Приморский муниципального района Ставропольский Самарской области в федеральной государственной информационной системе территориального планирования и государственной информационной системе Самарской области «Информационная система обеспечения градостроительной деятельности».

4. Настоящее решение вступает в силу со дня его официального опубликования.

Председатель Собрании представителей сельского поселения Приморский муниципального района Ставропольский Самарской области С.П. Саведеркин
Глава сельского поселения Приморский муниципального района Ставропольский Самарской области Э.М. Лопатин

Приложение № 2 к постановлению Администрации сельского поселения Приморский муниципального района Ставропольский Самарской области № 131 от 04 апреля 2023

Дата: 04 апреля 2023 года

ОПОВЕЩЕНИЕ О НАЧАЛЕ ПУБЛИЧНЫХ СЛУШАНИЙ

Администрация сельского поселения Приморский муниципального района Ставропольский Самарской области в соответствии с Положением об организации и проведении общественных или публичных слушаний по вопросам градостроительной деятельности на территории сельского поселения Приморский муниципального района Ставропольский Самарской области, утвержденным решением Собрании представителей сельского поселения Приморский муниципального района Ставропольский Самарской области от 16.12.2013 № 29 (далее по тексту – Проект изменения в генеральный план (приложение № 1, приложение № 1.1., приложение № 1.2, приложение № 1.3., приложение № 1.4., приложение № 1.5., приложение № 1.6., приложение № 1.7.) и оповестить участников публичных слушаний о начале публичных слушаний (приложение № 2).

Участники публичных слушаний при внесении замечаний и предложений в целях идентификации представляют сведения о себе:

- для физических лиц: фамилию, имя, отчество (при наличии), дату рождения, адрес места жительства (регистрации) (с приложением копий документов, подтверждающих такие сведения);

- для юридических лиц: наименование, основной государственный регистрационный номер, место нахождения и адрес (с приложением копий документов, подтверждающих такие сведения).

Участники публичных слушаний по Проекту изменения в генеральный план, являющиеся:

- правообладателями соответствующих земельных участков
- и (или) расположенных на них объектов капитального строительства
- и (или) помещений, являющихся частью указанных объектов капитального строительства, представляют сведения о себе (с приложением копий документов), а также сведения о таких земельных участках, объектах капитального строительства, помещениях, являющихся частью указанных объектов капитального строительства, (с приложением копий документов, устанавливающих или удостоверяющих их права на такие земельные участки, объекты капитального строительства, помещения, являющиеся частью указанных объектов капитального строительства).

4. Срок проведения публичных слушаний по Проекту изменения в генеральный план – с 04 апреля 2023г. до 28 апреля 2023 года.

Для публичных слушаний соборание участников публичных слушаний будет проведено: 17.04.2023 в 16:00 по местному времени по адресу: Самарская область, Ставропольский район, поселок Приморский, ул. Советская, 4, срок регистрации участников публичных слушаний с 15:30 часов до 16:00 часов.

С документацией по подготовке и проведению публичных слушаний по проекту изменений в генеральный план можно ознакомиться с 12 апреля 2023года по 20 апреля 2023года включительно на экспозиции в помещении Администрации с.п. Приморский по адресу: Ставропольский район, село Приморский, ул. Советская, 4, время работы: понедельник – пятница с 8:00 часов до 12:00 часов, с 13:00 часов до 16:00 часов.

Предложения и замечания по проекту можно подавать в срок с 12 апреля 2023года по 20 апреля 2023года включительно:

1) в письменной или устной форме в ходе проведения собрании участников публичных слушаний;

2) посредством записи в книге (журнале) учета посетителей экспозиции в здании Администрации с.п. Приморский по адресу: Самарская область, Ставропольский район, поселок Приморский, ул. Советская, дом 4;

3) направлением почтового отправления на адрес Администрации с.п. Приморский: 445142, Самарская область, Ставропольский район, поселок Приморский, ул. Советская, дом 4;

4) направлением в любое время суток электронного письма на адрес электронной почты Администрации с.п. Приморский: admprim@yandex.ru, при условии соблюдения требований части 4 статьи 11 Федерального закона от 27.07.2006 № 149-ФЗ (ред. от 30.12.2021) «Об информации, информационных технологиях и о защите информации».

Участники публичных слушаний при внесении замечаний и предложений в целях идентификации представляют сведения о себе:

- для физических лиц: фамилию, имя, отчество (при наличии), дату рождения, адрес места жительства (регистрации) (с приложением копий документов, подтверждающих такие сведения);

- для юридических лиц: наименование, основной государственный регистрационный номер, место нахождения и адрес (с приложением копий документов, подтверждающих такие сведения), место нахождения и адрес (с приложением копий документов, подтверждающих такие сведения).

Участники публичных слушаний по Проекту изменения в генеральный план, являющиеся:

- правообладателями соответствующих земельных участков
- и (или) расположенных на них объектов капитального строительства
- и (или) помещений, являющихся частью указанных объектов капитального строительства, представляют сведения о себе (с приложением копий документов), а также сведения о таких земельных участках, объектах капитального строительства, помещениях, являющихся частью указанных объектов капитального строительства, (с приложением копий документов, устанавливающих или удостоверяющих их права на такие земельные участки, объекты капитального строительства, помещения, являющиеся частью указанных объектов капитального строительства).

12. Обеспечить размещение Проекта изменения в генеральный план:

- на официальном сайте администрации района в сети Интернет по адресу: <https://primorsky Stavrs.ru/> в разделе «Деятельность», подразделе «Градостроительство», во вкладке «Документы территориального планирования», подразделе «Генеральный план поселения», во вкладке «Внесение изменений в генеральный план»;

- в помещениях организатора публичных слушаний на информационных стендах, оборудованных в здании Администрации с.п. Приморский по адресу: Самарская область, Ставропольский район, поселок Приморский,

ул. Советская, 4, время работы: понедельник – понедельник – пятница с 8:00 часов до 12:00 часов, с 13:00 часов до 16:00 часов.

13. Контроль за исполнением настоящего постановления оставляю за собой.

И.о. Главы сельского поселения Приморский Н.А. Багрова

Приложение № 1.1. к постановлению Администрации сельского поселения Приморский муниципального района Ставропольский Самарской области от «03» апреля 2023 №...

«УТВЕРЖДЕНО»

Решением Собрания представителей сельского поселения Приморский муниципального района Ставропольский Самарской области от 16.12.2013 № 29

ПОЛОЖЕНИЕ О ТЕРРИТОРИАЛЬНОМ ПЛАНИРОВАНИИ СЕЛЬСКОГО ПОСЕЛЕНИЯ ПРИМОРСКИЙ МУНИЦИПАЛЬНОГО РАЙОНА СТАВРОПОЛЬСКИЙ САМАРСКОЙ ОБЛАСТИ
(в редакции Решений Собрания представителей сельского поселения Приморский муниципального района Ставропольский Самарской области от 06.02.2018 № 124, 23.07.2018 № 144, от 30.10.2019 № 212, от 26.04.2022 № 90)

1. Общие положения
1.1. В соответствии с градостроительным законодательством Генеральный план сельского поселения Приморский муниципального района Ставропольский Самарской области (далее – Генеральный план) является документом территориального планирования муниципального образования. Генеральный план определен исходя из совокупности социальных, экономических, экологических и иных факторов, назначение территорий сельского поселения Приморский муниципального района Ставропольский Самарской области в целях обеспечения их устойчивого развития, развития инженерной, транспортной и социальной инфраструктур, обеспечения учета интересов граждан и их объединений, Российской Федерации, субъектов Российской Федерации, муниципальных образований.

1.2. Генеральный план разработан в соответствии с Конституцией Российской Федерации, Градостроительным кодексом Российской Федерации, Земельным кодексом Российской Федерации, Федеральным законом «Об общих принципах организации законодательных (представительных) и исполнительных органов государственной власти субъектов Российской Федерации», иными федеральными законами и нормативными правовыми актами Российской Федерации, законами и иными нормативными правовыми актами Самарской области, Уставом сельского поселения Приморский муниципального района Ставропольский Самарской области, иными нормативными правовыми актами муниципального района Ставропольский Самарской области.

1.3. При осуществлении территориального планирования сельского поселения Приморский учтены интересы Российской Федерации, Самарской области, муниципального района Ставропольский по реализации полномочий органов государственной власти, органов государственной власти субъектов Самарской области и органов местного самоуправления муниципального района Ставропольский, а также необходимость создания благоприятных условий для реализации на территории Самарской области приоритетных национальных проектов, федеральных и областных целевых программ, программ развития муниципального района Ставропольский.

1.4. Генеральный план разработан на основе Стратегии социально-экономического развития Самарской области на период до 2030 года, утверждённой постановлением правительства Самарской области от 12.07.2017 № 11, планов и программ комплексного социально-экономического развития муниципального района Ставропольский и сельского поселения Приморский.

1.5. При подготовке Генерального плана учтены: программы, принятые в установленном порядке и реализуемые за счет средств федерального бюджета, бюджета Самарской области, бюджета муниципального района Ставропольский, бюджета сельского поселения Приморский;

решения органов государственной власти, органов местного самоуправления, иных главных распорядителей средств соответствующих бюджетов, предусматривающие создание на территории сельского поселения Приморский объектов федерального значения, объектов регионального значения, объектов местного значения;

инвестиционные программы субъектов естественных монополий, организаций коммунального комплекса;

сведения, содержащиеся в федеральной государственной информационной системе территориального планирования;

Схема территориального планирования Самарской области, утвержденная постановлением Правительства Самарской области от 13.12.2007 № 261 (с изменениями на 2 июня 2018 года)

Схема территориального планирования муниципального района Ставропольский Самарской области, утвержденная решением Собрания представителей муниципального района Ставропольский Самарской области от 25 февраля 2010г. № 295;

предложения заинтересованных лиц.

1.6. Генеральный план включает: положение о территориальном планировании сельского поселения Приморский;

карту границ населённых пунктов, входящих в состав сельского поселения Приморский муниципального района Ставропольский Самарской области (М 1:10 000);

карту функционального зонирования сельского поселения Приморский муниципального района Ставропольский Самарской области (М 1:10 000);

карты планируемого размещения объектов местного значения сельского поселения Приморский муниципального района Ставропольский Самарской области (М 1:5 000);

1.7. Положение о территориальном планировании сельского поселения Приморский муниципального района Ставропольский Самарской области включает:

сведения о видах, назначениях и наименованиях планируемых для размещения объектов местного значения сельского поселения Приморский, их основные характеристики, их местоположение (для объектов местного значения, не являющихся линейными объектами, указываются функциональные зоны), а также характеристики зон с особыми условиями использования территорий в случае, если установление таких зон требуется в связи с размещением данных объектов;

параметры функциональных зон, а также сведения о планируемых для размещения в них объектах федерального значения, объектах регионального значения, объектах местного значения муниципального района Ставропольский, объектов местного значения сельского поселения Приморский, за исключением линейных объектов.

1.8. Карты планируемого размещения объектов местного значения сельского поселения Приморский включают:

карту планируемого размещения объектов местного значения сельского поселения Приморский муниципального района Ставропольский Самарской области (М 1:5 000);

карту планируемого размещения объектов инженерной инфраструктуры местного значения сельского поселения Приморский муниципального района Ставропольский Самарской области (инженерной инфраструктуры) (М 1:5 000);

карту планируемого размещения объектов транспортной инфраструктуры местного значения сельского поселения Приморский муниципального района Ставропольский Самарской области (транспортной инфраструктуры) (М 1:10 000).

1.9. На картах планируемого размещения объектов местного значения сельского поселения Приморский отображаются планируемые для размещения объекты местного значения – объекты капитального строительства, иные объекты, территории, которые необходимы для осуществления органами местного самоуправления сельского поселения Приморский полномочий по вопросам местного значения сельского поселения и в пределах переданных государственных полномочий в соответствии с федеральными законами, законами Самарской области, принятыми до утверждения Приморский и оказывающие существенное влияние на социально-экономическое развитие сельского поселения Приморский.

1.10. Виды объектов местного значения сельского поселения Приморский, отображенные на картах планируемого размещения объектов местного значения сельского поселения Приморский, соответствуют требованиям части 2.1 статьи 5 Закона Самарской области от 12.07.2006 № 90-ГД «О градостроительной деятельности на территории Самарской области».

1.11. Реализация планов, программ, проектов, осуществляемых путем выполнения мероприятий, которые предусмотрены программами социально-экономического развития и целевыми программами, утверждаемыми органами местного самоуправления сельского поселения Приморский, и реализуемыми за счет средств местного бюджета, или нормативными правовыми актами Администрации сельского поселения Приморский об установлении отдельных расходных обязательств, или инвестиционными программами организаций коммунального комплекса. Указанные мероприятия могут включать:

1) подготовку и утверждение документации по планировке территории в соответствии с Генеральным планом;

2) принятие в порядке, установленном законодательством Российской Федерации, решений о резервировании земель, об изъятии, в том числе путем выкупа, земельных участков для муниципальных нужд, о переводе земель или земельных участков из одной категории в другую;

3) создание объектов местного значения сельского поселения Приморский на основании документации по планировке территории.

1.12. Программы, реализуемые за счет средств бюджета сельского поселения Приморский, решения органов местного самоуправления сельского поселения Приморский, предусматривающие создание объектов местного значения сельского поселения Приморский, инвестиционные программы субъектов естественных монополий, организаций коммунального комплекса, принятые до утверждения Генерального плана и предусматривающие создание объектов местного значения сельского поселения Приморский, подлежащие в соответствии с частью 2.1 статьи 5 Закона Самарской области от 12.07.2006 № 90-ГД «О градостроительной деятельности на территории Самарской области» отображению в Генеральном плане, но не предусмотренных Генеральным планом, подлежат в двухмесячный срок с даты утверждения Генерального плана приведению в соответствие с Генеральным планом.

1.13. В случае если программы, реализуемые за счет средств бюджета сельского поселения Приморский, решения органов местного самоуправления сельского поселения Приморский, предусматривающие создание объектов местного значения сельского поселения Приморский, инвестиционные программы субъектов естественных монополий, организаций коммунального комплекса принимаются после утверждения Генерального плана и предусматривают создание объектов местного значения сельского поселения Приморский, подлежащие в соответствии с частью 2.1 статьи 5 Закона Самарской области от 12.07.2006 № 90-ГД «О градостроительной деятельности на территории Самарской области» отображению в Генеральном плане, но не предусмотренных Генеральным планом, в Генеральный план в пятимесячный срок с даты утверждения таких программ и принятия таких решений вносятся соответствующие изменения.

1.14. Указанные в настоящем Положении характеристики планируемых для размещения объектов местного значения сельского поселения Приморский (площадь, протяженность, количество мест и иные) являются ориентировочными и подлежат уточнению в документации по планировке территории и в проектной документации на соответствующие объекты.

1.15. Характеристики зон с особыми условиями использования территории планируемых объектов местного значения сельского поселения Приморский, в случае если установление таких зон требуется в связи с размещением данных объектов, определены в соответствии с законодательством Российской Федерации.

Размеры санитарно-защитных зон планируемых объектов местного значения сельского поселения Приморский, являющихся источниками воздействия на среду обитания, определены в соответствии с СанПиН 2.2./2.1.1.1200-03 «Санитарно-защитные зоны и санитарная классификация предприятий, сооружений и иных объектов», утвержденными Постановлением Главного государственного санитарного врача РФ от 25.09.2007 № 74 (далее также – СанПиН 2.2./2.1.1.1200-03)

Размеры санитарно-защитных зон планируемых объектов местного значения сельского поселения Приморский, являющихся источниками воздействия на среду обитания, для которых СанПиН 2.2./2.1.1.1200-03 не установлен, размеры санитарно-защитной зоны и рекомендуемые размеры а также размеры санитарно-защитных зон планируемых объектов местного значения сельского поселения Приморский I - III класса опасности определяются проектами ориентировочного размера санитарно-защитной зоны соответствующих объектов.

1.16. Отображение на картах Генерального плана планируемых для размещения объектов федерального значения, объектов регионального значения, объектов местного значения муниципального района Ставропольский не определяет их местоположение, а осуществляется в целях определения функциональных зон их размещения.

1.17. Отображение на картах Генерального плана существующих и планируемых объектов, не являющихся объектами федерального значения, объектами регионального значения, объектами местного значения, осуществляется в информационных целях.

2. Сведения о видах, назначениях и наименованиях, планируемых для размещения объектов местного значения сельского поселения Приморский муниципального района Ставропольский Самарской области, их основные характеристики и местоположение

2.1. Объекты местного значения в сфере физической культуры и массового спорта

№ п/п	Назначение и наименование объекта (код объекта)	Местоположение объекта	Вид работ, который планируется в целях размещения объекта	Срок, до которого планируется размещение объекта, г.	Основные характеристики объекта			Характеристики зон с особыми условиями использования территорий
					Площадь земельного участка, га	Площадь объекта, кв. м	Иные характеристики	
1.	Спортивный комплекс (602010301)	поселок Приморский	строительство	2035	-	-	-	Установление зон с особыми условиями использования территорий в связи с размещением объекта не требуется
2.	Спортивные плоскостные сооружения (602010302)	поселок Приморский	строительство	2035	0,2	-	-	Установление зон с особыми условиями использования территорий в связи с размещением объекта не требуется

'код объекта - согласно приказу Минэкономразвития РФ от 09.01.2018 г. №10

2.2. Объекты местного значения в сфере культуры

№ п/п	Назначение и наименование объекта (код объекта)	Местоположение объекта	Вид работ, который планируется в целях размещения объекта	Срок, до которого планируется размещение объекта, г.	Основные характеристики объекта			Характеристики зон с особыми условиями использования территорий (ЗСО)
					Площадь земельного участка	Площадь объекта, кв. м	Иные характеристики	
1.	Дом культуры (602010202)	поселок Приморский, ул. Советская, 10	реконструкция	2035	-	-	на 150 мест (с увеличением до 250 мест с размещением подросткового клуба)	Установление зон с особыми условиями использования территорий (ЗСО)

'код объекта - согласно приказу Минэкономразвития РФ от 09.01.2018 г. №10

2.3. Объекты местного значения административного назначения

№ п/п	Назначение и наименование объекта (код объекта)	Местоположение объекта	Вид работ, который планируется в целях размещения объекта	Срок, до которого планируется размещение объекта, г.	Основные характеристики объекта			Характеристики зон с особыми условиями использования территорий (ЗСО)
					Площадь земельного участка	Площадь объекта	Иные характеристики	
1.	Здание администрации (602010801)	поселок Приморский, ул. Советская, 4	реконструкция	2033	-	-	на 10 рабочих мест	Установление зон с особыми условиями использования территорий в связи с размещением объекта не требуется

'код объекта - согласно приказу Минэкономразвития РФ от 09.01.2018 г. №10

2.4. Объекты местного значения в сфере электроснабжения

№ п/п	Назначение и наименование объекта (код объекта)	Местоположение объекта	Вид работ, который планируется в целях размещения объекта	Срок, до которого планируется размещение объекта, год	Основные характеристики объекта			Характеристики зон с особыми условиями использования территорий (ЗСО)
					Протяженность, км	Иные характеристики	Иные характеристики	
1.	Комплектные трансформаторные подстанции (602040217)	поселок Приморский площадка № 1	строительство	2033	-	-	1x160 кВА - 2 шт.	В соответствии с СанПиН 2.2./2.1.1.1200-03 размер санитарно-защитной зоны устанавливается в зависимости от типа (открытые, закрытые), мощности на основании расчетов физического воздействия на атмосферный воздух, а также результатов натурных измерений
2.	Комплектные трансформаторные подстанции (602040217)	поселок Приморский площадка № 2	строительство	2033	-	-	1x100 кВА - 1 шт. 1x63 кВА - 1 шт.	Установление зон с особыми условиями использования территорий в связи с размещением объекта не требуется
3.	Комплектные трансформаторные подстанции (602040217)	поселок Приморский площадка № 3	строительство	2033	-	-	1x100 кВА - 1 шт. 1x63 кВА - 1 шт.	Установление зон с особыми условиями использования территорий в связи с размещением объекта не требуется
4.	Комплектные трансформаторные подстанции (602040217)	поселок Приморский площадка № 4	строительство	2033	-	-	1x100 кВА - 1 шт. 1x63 кВА - 1 шт.	Установление зон с особыми условиями использования территорий в связи с размещением объекта не требуется
5.	Комплектные трансформаторные подстанции (602040217)	поселок Приморский в существующей застройке	строительство	2033	-	-	1x63 кВА - 1 шт.	Установление зон с особыми условиями использования территорий в связи с размещением объекта не требуется

'код объекта - согласно приказу Минэкономразвития РФ от 09.01.2018 г. №10

2.5. Объекты местного значения в сфере водоотведения

№ п/п	Назначение и наименование объекта (код объекта)	Местоположение объекта	Вид работ, который планируется в целях размещения объекта	Срок, до которого планируется размещение объекта, г.	Основные характеристики объекта		Характеристики зон с особыми условиями использования территорий (ЗСО)
					Протяженность, км	Иные характеристики	
1.	Локальные канализационные очистные сооружения дождевой канализации (602041302)	поселок Приморский	строительство	2033	-	-	В соответствии с СанПиН 2.2./2.1.1.1200-03 ориентировочный размер санитарно-защитной зоны зависит от производительности объекта от 15 до 30 метров
2.	Канализационно-насосная станция (602041303)	поселок Приморский	строительство	2033	-	-	Установление зон с особыми условиями использования территорий в связи с размещением объекта не требуется
3.	Канализационные сети	поселок Приморский	строительство	2033	3,2	-	Установление зон с особыми условиями использования территорий в связи с размещением объекта не требуется

'код объекта - согласно приказу Минэкономразвития РФ от 09.01.2018 г. №10

2.6. Объекты местного значения в сфере водоснабжения

№ п/п	Назначение и наименование объекта (код объекта)	Местоположение объекта	Вид работ, который планируется в целях размещения объекта	Срок, до которого планируется размещение объекта, г.	Основные характеристики объекта		Характеристики зон с особыми условиями использования территорий (ЗСО)
					Протяженность, км	Иные характеристики	
1.	Сети водопровода (602041202)	поселок Приморский	реконструкция	2035	10,377	-	В соответствии с СанПиН 2.1.4.1110-02 ширину санитарно-защитной полосы следует принимать по обе стороны от крайних линий водопровода: при отсутствии грунтовых вод - не менее 10 м при диаметре водоводов до 1000 мм и не менее 20 м при диаметре водоводов более 1000 мм; при наличии грунтовых вод - не менее 50 м вне зависимости от диаметра водоводов.
2.	Сети водопровода (602041202)	поселок Приморский, площадка № 1, площадка № 2, площадка № 3	строительство	2035	4,9	-	В соответствии с СанПиН 2.1.4.1110-02 радиус 1-ого пояса ЗСО от 30 до 50 м в зависимости от защищенности подземных вод. Размеры 2-ого и 3-его поясов ЗСО определяются на основании гидрогеологических расчетов
3.	Водозабор (602041101)	поселок Приморский, площадка № 4	строительство	2035	-	-	В соответствии с СанПиН 2.1.4.1110-02 радиус 1-ого пояса ЗСО от 30 до 50 м в зависимости от защищенности подземных вод. Размеры 2-ого и 3-его поясов ЗСО определяются на основании гидрогеологических расчетов

код объекта - согласно приказу Минэкономразвития РФ от 09.01.2018 г. №10

2.7. Объекты местного значения в сфере газоснабжения

№ п/п	Назначение и наименование объекта	Местоположение объекта	Вид работ, который планируется в целях размещения объекта	Срок, до которого планируется размещение объекта, г.	Основные характеристики объекта		Характеристики зон с особыми условиями использования территорий (ЗСО)
					Протяженность, км	Иные характеристики	
1.	Газопровод (602040603)	Поселок Приморский, в существующей застройке	строительство	2033	27,5	-	Правилами охраны газораспределительных сетей, утвержденными Постановлением Правительства Российской Федерации от 20.11.2000 № 878, вдоль трасс наружных газопроводов охранные зоны устанавливаются в виде территории, ограниченной условными линиями, проходящими на расстоянии 2 метров с каждой стороны газопровода; вдоль трасс подземных газопроводов из полиэтиленовых труб при использовании медного провода для обозначения трассы газопровода - в виде территории, ограниченной условными линиями, проходящими на расстоянии 3 метров от газопровода со стороны провода и 2 метров - с противоположной стороны

код объекта - согласно приказу Минэкономразвития РФ от 09.01.2018 г. №10

2.8. Объекты местного значения в сфере теплоснабжения

№ п/п	Назначение и наименование объекта	Местоположение объекта	Вид работ, который планируется в целях размещения объекта	Срок, до которого планируется размещение объекта, г.	Основные характеристики объекта		Характеристики зон с особыми условиями использования территорий (ЗСО)
					Протяженность, км	Иные характеристики	
1.	Миникотельные (602040901)	поселок Приморский, ул. Советская	строительство	2033	-	-	В соответствии с СанПиН 2.1.4.1110-02 размер санитарно-защитной зоны устанавливается в каждом конкретном случае на основании расчетов рассеивания загрязнений атмосферного воздуха и физического воздействия на атмосферный воздух (шум, вибрация, ЭМП и др.), а также на основании результатов натурных исследований и измерений.

код объекта - согласно приказу Минэкономразвития РФ от 09.01.2018 г. №10

2.9. Объекты местного значения в сфере транспортной инфраструктуры

№ п/п	Назначение и наименование объекта	Местоположение объекта	Вид работ, который планируется в целях размещения объекта	Срок, до которого планируется размещение объекта, г.	Основные характеристики объекта		Характеристики зон с особыми условиями использования территорий (ЗСО)
					Протяженность, км	Иные характеристики (код объекта)	
1.	Улицы и автомобильные дороги местного значения	Поселок Приморский, в том числе:	строительство	2035	1,4	6 0,24	Установление зон с особыми условиями использования территорий в связи с размещением объекта не требуется

код объекта - согласно приказу Минэкономразвития РФ от 09.01.2018 г. №10

3. Сведения о планируемых для размещения объектов местного значения муниципального района Старопольский, за исключением линейных объектов.

3.1. Объекты местного значения муниципального района в сфере образования.

№ п/п	Назначение и наименование объекта (код объекта)	Местоположение объекта	Вид работ, который планируется в целях размещения объекта	Срок, до которого планируется размещение объекта, г.	Площадь земельного участка, га
1.	Дошкольное образовательное учреждение на 220 мест (602010101)	поселок Приморский, на площадке № 4, улица Евдокимов	строительство	2035	1,3
2.	Общеобразовательное учреждение на 860 мест (602010102)	Поселок Приморский, улица Советская, 11	реконструкция	2035	2,1

3.2. Объекты местного значения муниципального района в сфере здравоохранения.

№ п/п	Назначение и наименование объекта (код объекта)	Местоположение объекта	Вид работ, который планируется в целях размещения объекта	Срок, до которого планируется размещение объекта, г.	Площадь земельного участка, га
1.	Офис врача общей практики на 25 посещений в смену (602010402)	поселок Приморский, улица Советская, 13	строительство	2035	0,1

4. Сведения о планируемых объектах регионального значения.

№ п/п	Назначение и наименование объекта (код объекта)	Местоположение объекта	Вид работ, который планируется в целях размещения объекта	Срок, до которого планируется размещение объекта, г.	Площадь земельного участка, га
1.	Берегоукрепление Куйбышевского водохранилища (602041804)	поселок Приморский	строительство	2035	

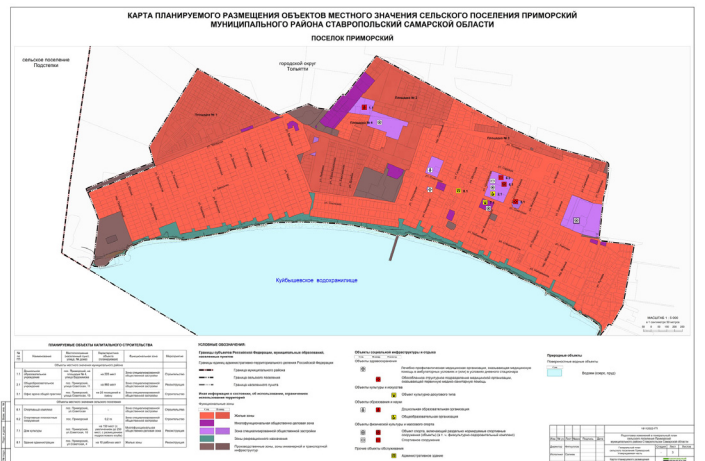
5. Параметры функциональных зон

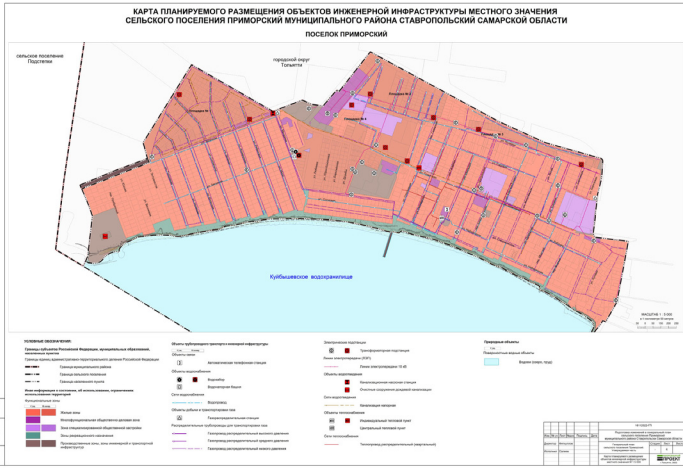
Код объекта	Функциональные зоны, тип застройки	Площадь, га	Коэффициент застройки	Коэффициент плотности застройки	Максимальная этажность застройки
701010100	Жилые зоны	244,43	0,2-0,4	0,4-0,8	3-4
701010300	Общественно-деловые зоны	18,99			
701010301	Многофункциональная общественно-деловая зона	6,43	1,0	3	4
701010302	Зона специализированной общественной застройки	12,56	0,8	2,4	2
701010400	Производственные зоны, зоны инженерной и транспортной инфраструктур	15,86	0,8	2,4	**
701010600	Зоны рекреационного назначения	12,65			

код объекта - согласно приказу Минэкономразвития РФ от 09.01.2018 г. №10
 ** для промышленных предприятий минимальную плотность застройки, % принимать в соответствии с СП 18.13330.2011.

6. Сведения о планируемых для размещения в них объектах регионального значения, объектах местного значения муниципального района Старопольский, объектах местного значения сельского поселения Приморский, за исключением линейных объектов

Вид зоны	Функциональные зоны, тип застройки	Планируемые для размещения объекты
Жилая зона	Зона застройки индивидуальными жилыми домами	Развитие жилой зоны до 2033 года в поселке Приморский планируется на следующих площадках: - на площадке № 1, расположенной в северо-западной части поселка Приморский, общей площадью территории - 13,3га, численность планируемого населения - 368 человек; - на площадке № 2, расположенной в северной части поселка Приморский, общей площадью территории - 8,1га, численность планируемого населения - 243 человека; - на площадке № 3, расположенной в северо-восточной части поселка Приморский, общей площадью территории - 5,6га, численность планируемого населения - 168 человек; - на площадке № 4, общей площадью территории - 6,9 га, численность планируемого населения - 207 человек; - за счет уплотнения существующей застройки поселка Приморский, общей площадью территории - 1,0 га, численность планируемого населения - 30 человек.
	Зона застройки малоэтажными жилыми домами (до 4 этажей, включая мансардный)	Объекты местного значения сельского поселения: - комплектная трансформаторная подстанция, в поселке Приморский, площадка № 1, 1х160 кВА-1 шт; - комплектная трансформаторная подстанция, в поселке Приморский, площадка № 2, 1х100 кВА-2 шт; - комплектная трансформаторная подстанция, в поселке Приморский, площадка № 3, 1х63 кВА-1 шт; - комплектная трансформаторная подстанция, в поселке Приморский, площадка № 4, 1х100 кВА-1 шт; - комплектная трансформаторная подстанция, в поселке Приморский, площадка № 4, 1х63 кВА-1 шт; - комплектная трансформаторная подстанция, в поселке Приморский, площадка № 4, 1х63 кВА-1 шт; - канализационно-насосная станция в поселке Приморский, на площадке № 1; - локальные канализационные очистные сооружения в поселке Приморский, на площадке № 1; - миникотельная в поселке Приморский, ул. Советская.
Общественно-деловые зоны	Многофункциональная общественно-деловая зона	объекты местного значения муниципального района: - дошкольное образовательное учреждение на 220 мест в поселке Приморский, площадка № 4, ул. Евдокимов (строительство); - общеобразовательная организация, увеличение на 468 мест (до 860 мест), ул. Советская, 11 (реконструкция); - офис врача общей практики в поселке Приморский, ул. Советская, 13, на 25 посещений в смену; объекты местного значения сельского поселения: - дом культуры в поселке Приморский, по ул. Советская, на 150 мест, с увеличением до 250 мест (реконструкция); - административное здание в поселке Приморский, по ул. Советская (реконструкция); - спортивные плоскостные сооружения в поселке Приморский общей площадью 2 га;
	Зона специализированной общественной застройки	- спортивный комплекс в поселке Приморский на участке учреждения образования; - комплектная трансформаторная подстанция, в поселке Приморский, площадка № 1, 1х160 кВА-1 шт.
Производственные зоны, зоны инженерной и транспортной инфраструктур	Зона инженерной инфраструктуры	объекты местного значения сельского поселения: - водозабор в поселке Приморский, площадка № 4, застройки; - водозабор в поселке Приморский, на площадке № 4.





ФОРМА
графическое описание местоположения границ населенных пунктов, территориальных зон, объектов инженерной инфраструктуры, зон с особыми условиями использования территорий, зон с особыми условиями использования территорий

ОПИСАНИЕ МЕСТОПОЛОЖЕНИЯ ГРАНИЦ
поселка Приморский

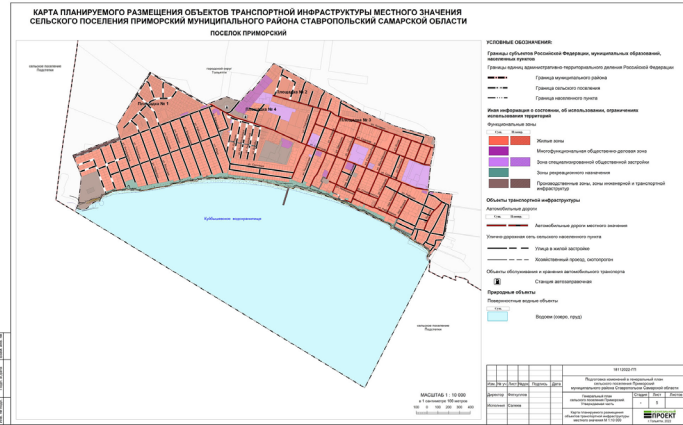
Таблица 1: Система в населенном пункте границ объекта 1

№ п/п	Характеристика объекта	Описание характеристики
1	1	2
1	Местоположение объекта 1	Село/пос. объект, муниципальный район Самарской области, поселок Приморский, поселок Приморский
2	Площадь объекта 1, включая территории прилегающих земель (Р "Дельта Р")	2903784 м ² и 796 м ²
3	Иные характеристики объекта 1	

Таблица 2: Система в населенном пункте границ объекта 1

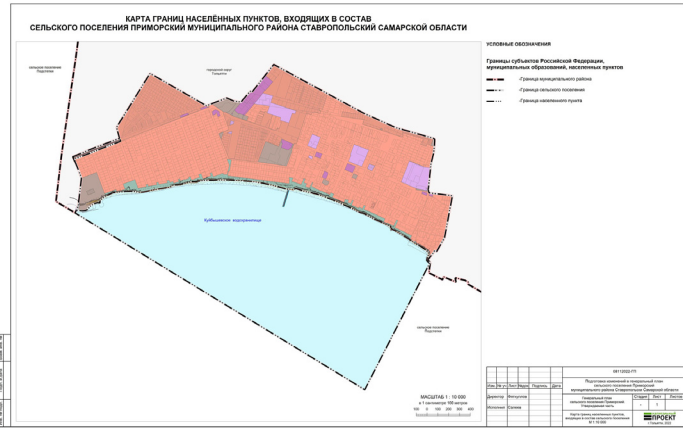
Областное значение	Координаты, м		Метод определения координат	Средняя изгибистость координатной сетки (СДК)	Описание объектов точки на местности (при наличии)
	X	Y			
1	1	2	3	4	5
1	42259,80	131088,21	Картографический метод	0,30	Картографический метод
2	42253,65	131088,04	Картографический метод	0,30	Картографический метод
3	42253,43	131087,36	Картографический метод	0,30	Картографический метод

76	42260,75	131242,69	Картографический метод	0,30	
77	42265,53	131273,55	Картографический метод	0,30	
78	42264,45	131259,96	Картографический метод	0,30	
79	42268,76	131256,70	Картографический метод	0,30	
80	42280,38	131318,53	Картографический метод	0,30	
81	42282,52	131331,21	Картографический метод	0,30	
82	42282,66	131333,91	Картографический метод	0,30	
83	42281,18	131342,95	Картографический метод	0,30	
84	42281,30	131351,98	Картографический метод	0,30	
85	42281,41	131361,02	Картографический метод	0,30	
86	42280,53	131370,05	Картографический метод	0,30	
87	42279,65	131379,09	Картографический метод	0,30	
88	42276,77	131388,12	Картографический метод	0,30	
89	42276,46	131399,80	Картографический метод	0,30	
90	42276,93	131410,07	Картографический метод	0,30	
91	42276,65	131467,89	Картографический метод	0,30	
92	42276,20	131487,23	Картографический метод	0,30	
93	42276,97	131509,87	Картографический метод	0,30	
94	42278,48	131529,95	Картографический метод	0,30	
95	42264,37	131582,16	Картографический метод	0,30	
96	42268,67	131584,82	Картографический метод	0,30	
97	42268,88	131603,22	Картографический метод	0,30	
98	42264,79	131606,57	Картографический метод	0,30	
99	42263,94	131760,56	Картографический метод	0,30	



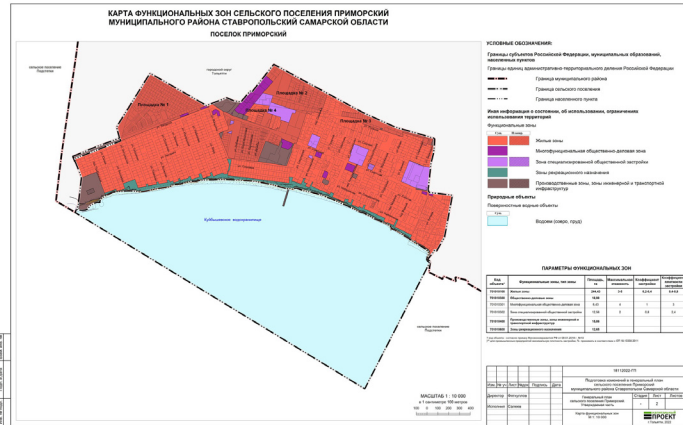
4	42233,09	131088,48	Картографический метод	0,30	
5	42233,33	131022,31	Картографический метод	0,30	
6	42233,69	131022,39	Картографический метод	0,30	
7	42236,06	131101,13	Картографический метод	0,30	
8	42238,08	131108,76	Картографический метод	0,30	
9	42246,95	131127,05	Картографический метод	0,30	
10	42243,08	131126,66	Картографический метод	0,30	
11	42244,96	131128,85	Картографический метод	0,30	
12	42252,36	131143,66	Картографический метод	0,30	
13	42261,49	131158,80	Картографический метод	0,30	
14	42263,33	131154,28	Картографический метод	0,30	
15	42304,76	131150,60	Картографический метод	0,30	
16	42305,76	131162,12	Картографический метод	0,30	
17	42263,67	131165,69	Картографический метод	0,30	
18	42265,88	131193,12	Картографический метод	0,30	
19	42264,61	131197,30	Картографический метод	0,30	
20	42261,68	131207,13	Картографический метод	0,30	
21	42273,96	131209,86	Картографический метод	0,30	
22	42265,96	131247,86	Картографический метод	0,30	
23	42268,47	131259,41	Картографический метод	0,30	
24	42263,52	131335,45	Картографический метод	0,30	
25	42234,41	131338,18	Картографический метод	0,30	
26	42263,16	131246,99	Картографический метод	0,30	
27	42262,85	131256,29	Картографический метод	0,30	

100	42265,96	131081,88	Картографический метод	0,30	
101	42262,72	131082,26	Картографический метод	0,30	
102	42288,78	131040,92	Картографический метод	0,30	
103	42274,65	131073,32	Картографический метод	0,30	
104	42273,34	131077,87	Картографический метод	0,30	
105	42268,54	131084,83	Картографический метод	0,30	
106	42266,76	131064,65	Картографический метод	0,30	
107	42262,99	131011,47	Картографический метод	0,30	
108	42266,22	131026,28	Картографический метод	0,30	
109	42259,61	131026,44	Картографический метод	0,30	
110	42257,45	131034,10	Картографический метод	0,30	
111	42256,31	131038,13	Картографический метод	0,30	
112	42254,67	131043,92	Картографический метод	0,30	
113	42254,89	131053,54	Картографический метод	0,30	
114	42254,13	131063,55	Картографический метод	0,30	
115	42246,33	131073,37	Картографический метод	0,30	
116	42242,75	131081,17	Картографический метод	0,30	
117	42239,13	131098,97	Картографический метод	0,30	
118	42236,36	131068,79	Картографический метод	0,30	
119	42233,59	131018,60	Картографический метод	0,30	
120	42232,86	131021,19	Картографический метод	0,30	
121	42230,81	131028,42	Картографический метод	0,30	
122	42228,04	131038,25	Картографический метод	0,30	
123	42225,27	131048,05	Картографический метод	0,30	



28	42267,38	131285,24	Картографический метод	0,30	
29	42261,81	131293,52	Картографический метод	0,30	
30	42247,87	131295,11	Картографический метод	0,30	
31	42247,00	131299,09	Картографический метод	0,30	
32	42261,52	131299,98	Картографический метод	0,30	
33	42264,40	131241,00	Картографический метод	0,30	
34	42279,68	131243,47	Картографический метод	0,30	
35	42283,65	131248,24	Картографический метод	0,30	
36	42267,37	131246,76	Картографический метод	0,30	
37	42261,09	131249,17	Картографический метод	0,30	
38	42262,64	131249,41	Картографический метод	0,30	
39	42263,08	131248,24	Картографический метод	0,30	
40	42261,84	131251,53	Картографический метод	0,30	
41	42260,58	131258,85	Картографический метод	0,30	
42	42264,63	131261,22	Картографический метод	0,30	
43	42361,80	131265,36	Картографический метод	0,30	
44	42267,49	131268,48	Картографический метод	0,30	
45	42311,29	131263,24	Картографический метод	0,30	
46	42311,71	131267,36	Картографический метод	0,30	
47	42312,41	131265,07	Картографический метод	0,30	
48	42314,75	131262,18	Картографический метод	0,30	
49	42317,96	131262,86	Картографический метод	0,30	
50	42313,44	131273,84	Картографический метод	0,30	
51	42314,08	131278,90	Картографический метод	0,30	

124	42252,49	131057,86	Картографический метод	0,30	
125	42251,72	131057,68	Картографический метод	0,30	
126	42251,65	131057,56	Картографический метод	0,30	
127	42251,08	131058,56	Картографический метод	0,30	
128	42251,33	131059,29	Картографический метод	0,30	
129	42258,64	131016,90	Картографический метод	0,30	
130	42256,00	131016,24	Картографический метод	0,30	
131	42260,11	131026,46	Картографический метод	0,30	
132	42262,88	131028,71	Картографический метод	0,30	
133	42249,96	131018,87	Картографический метод	0,30	
134	42248,76	131016,78	Картографический метод	0,30	
135	42247,81	131017,98	Картографический метод	0,30	
136	42246,84	131016,56	Картографический метод	0,30	
137	42234,00	131016,67	Картографический метод	0,30	
138	42232,18	131015,23	Картографический метод	0,30	
139	42231,85	131015,17	Картографический метод	0,30	
140	42228,97	131014,94	Картографический метод	0,30	
141	42228,79	131014,29	Картографический метод	0,30	
142	42228,64	131014,28	Картографический метод	0,30	
143	42228,71	131014,17	Картографический метод	0,30	
144	42228,14	131014,17	Картографический метод	0,30	
145	42227,99	131014,14	Картографический метод	0,30	
146	42228,23	131013,25	Картографический метод	0,30	
147	42228,26	131013,47	Картографический метод	0,30	



52	42314,46	131274,16	Картографический метод	0,30	
53	42312,84	131276,83	Картографический метод	0,30	
54	42312,49	131277,04	Картографический метод	0,30	
55	42311,84	131278,25	Картографический метод	0,30	
56	42310,85	131279,86	Картографический метод	0,30	
57	42291,00	131301,20	Картографический метод	0,30	
58	42266,61	131306,65	Картографический метод	0,30	
59	42260,36	131307,86	Картографический метод	0,30	
60	42265,00	131307,12	Картографический метод	0,30	
61	42264,64	131310,84	Картографический метод	0,30	
62	42264,85	131310,84	Картографический метод	0,30	
63	42248,52	131310,66	Картографический метод	0,30	
64	42244,95	131310,56	Картографический метод	0,30	
65	42263,06	131314,52	Картографический метод	0,30	
66	42262,64	131314,96	Картографический метод	0,30	
67	42261,99	131316,81	Картографический метод	0,30	
68	42261,91	131317,69	Картографический метод	0,30	
69	42261,49	131318,36	Картографический метод	0,30	
70	42263,58	131320,60	Картографический метод	0,30	
71	42260,65	131328,13	Картографический метод	0,30	
72	42268,52	131321,62	Картографический метод	0,30	
73	42263,13	131323,18	Картографический метод	0,30	
74	42260,66	131323,64	Картографический метод	0,30	
75	42261,22	131323,66	Картографический метод	0,30	

148	42264,42	131033,12	Картографический метод	0,30	
149	42264,61	131033,85	Картографический метод	0,30	
150	42264,57	131033,13	Картографический метод	0,30	
151	42226,11	131033,83	Картографический метод	0,30	
152	42220,79	131033,01	Картографический метод	0,30	
153	42228,28	131032,62	Картографический метод	0,30	
154	42228,21	131033,16	Картографический метод	0,30	
155	42228,14	131033,30	Картографический метод	0,30	
156	42223,91	131033,67	Картографический метод	0,30	
157	42224,66	131033,22	Картографический метод	0,30	
158	42217,83	131027,96	Картографический метод	0,30	
159	42215,93	131024,94	Картографический метод	0,30	
160	42212,96	131023,71	Картографический метод	0,30	
161	42212,76	131023,02	Картографический метод	0,30	
162	42202,45	131011,10	Картографический метод	0,30	
163	42201,00	131011,04	Картографический метод	0,30	
164	42201,73	131011,75	Картографический метод	0,30	
165	42201,76	131011,56	Картографический метод	0,30	
166	42201,12	131011,40	Картографический метод	0,30	
167	42201,64	131012,05	Картографический метод	0,30	
168	42206,94	131013,54	Картографический метод	0,30	
169	42206,10	131014,24	Картографический метод	0,30	
170	42199,86	131015,79	Картографический метод	0,30	
171	42199,81	131015,53	Картографический метод	0,30	

172	421900.07	1314122.24	Картографический лист	0,10	-
173	421909.99	1314120.80	Картографический лист	0,10	-
174	421909.89	1314123.81	Картографический лист	0,10	-
175	421905.28	1314193.23	Картографический лист	0,10	-
176	421902.68	1314184.06	Картографический лист	0,10	-
177	421979.77	1314208.28	Картографический лист	0,10	-
178	421971.43	1314284.91	Картографический лист	0,10	-
179	421904.32	1314124.36	Картографический лист	0,10	-
180	421904.56	1314133.60	Картографический лист	0,10	-
181	421919.99	1314235.54	Картографический лист	0,10	-
182	421919.63	1314232.90	Картографический лист	0,10	-
183	421919.76	1314234.83	Картографический лист	0,10	-
184	421865.77	1314136.13	Картографический лист	0,10	-
185	421854.51	1314144.61	Картографический лист	0,10	-
186	421854.13	1314101.17	Картографический лист	0,10	-
187	421747.11	1314251.36	Картографический лист	0,10	-
188	421728.41	1314204.24	Картографический лист	0,10	-
189	421620.77	1314209.97	Картографический лист	0,10	-
190	421620.31	1314209.84	Картографический лист	0,10	-
191	421618.41	1314205.95	Картографический лист	0,10	-
192	421613.19	1314208.51	Картографический лист	0,10	-
193	421611.21	1314208.15	Картографический лист	0,10	-
194	421593.73	1314205.83	Картографический лист	0,10	-
195	421594.90	1314205.07	Картографический лист	0,10	-

196	421587.23	1314203.61	Картографический лист	0,10	-
197	421580.70	1314202.40	Картографический лист	0,10	-
198	421577.65	1314204.38	Картографический лист	0,10	-
199	421571.97	1314228.41	Картографический лист	0,10	-
200	421571.16	1314229.90	Картографический лист	0,10	-
201	421568.55	1314225.66	Картографический лист	0,10	-
202	421564.33	1314248.48	Картографический лист	0,10	-
203	421549.86	1314249.80	Картографический лист	0,10	-
204	421545.16	1314243.11	Картографический лист	0,10	-
205	421540.98	1314240.75	Картографический лист	0,10	-
206	421530.95	1314217.78	Картографический лист	0,10	-
207	421451.13	1314189.24	Картографический лист	0,10	-
208	421451.03	1314182.60	Картографический лист	0,10	-
209	421449.65	1314170.71	Картографический лист	0,10	-
210	421439.75	1314159.60	Картографический лист	0,10	-
211	421435.21	1314156.56	Картографический лист	0,10	-
212	421430.68	1314151.51	Картографический лист	0,10	-
213	421427.74	1314150.90	Картографический лист	0,10	-
214	421421.70	1314145.96	Картографический лист	0,10	-
215	421419.64	1314144.21	Картографический лист	0,10	-
216	421401.82	1314129.41	Картографический лист	0,10	-
217	421398.97	1314125.78	Картографический лист	0,10	-
218	421392.12	1314122.94	Картографический лист	0,10	-
219	421396.11	1314116.32	Картографический лист	0,10	-

220	421370.42	1314109.94	Картографический лист	0,10	-
221	421368.35	1314109.10	Картографический лист	0,10	-
222	421360.69	1314216.61	Картографический лист	0,10	-
223	421359.46	1314123.95	Картографический лист	0,10	-
224	421356.42	1314123.24	Картографический лист	0,10	-
225	421351.93	1314129.41	Картографический лист	0,10	-
226	421348.95	1314127.82	Картографический лист	0,10	-
227	421333.75	1314120.06	Картографический лист	0,10	-
228	421335.63	1314120.23	Картографический лист	0,10	-
229	421340.69	1314116.63	Картографический лист	0,10	-
230	421339.18	1314118.79	Картографический лист	0,10	-
231	421336.01	1314108.61	Картографический лист	0,10	-
232	421335.69	1314108.11	Картографический лист	0,10	-
233	421330.77	1314105.42	Картографический лист	0,10	-
234	421405.96	1314108.08	Картографический лист	0,10	-
235	421417.69	1314113.36	Картографический лист	0,10	-
236	421425.77	1314110.97	Картографический лист	0,10	-
237	421429.67	1314114.43	Картографический лист	0,10	-
238	421443.39	1314110.79	Картографический лист	0,10	-
239	421457.84	1314107.48	Картографический лист	0,10	-
240	421485.53	1314109.93	Картографический лист	0,10	-
241	421505.66	1314129.93	Картографический лист	0,10	-
242	421523.65	1313995.48	Картографический лист	0,10	-
243	421597.85	1313942.36	Картографический лист	0,10	-

244	421615.14	1313851.29	Картографический лист	0,10	-
245	421643.67	1313802.59	Картографический лист	0,10	-
246	421654.44	1313778.65	Картографический лист	0,10	-
247	421661.01	1313771.81	Картографический лист	0,10	-
248	421667.30	1313767.05	Картографический лист	0,10	-
249	421679.25	1313764.03	Картографический лист	0,10	-
250	421688.61	1313749.78	Картографический лист	0,10	-
251	421699.10	1313722.27	Картографический лист	0,10	-
252	421705.70	1313707.27	Картографический лист	0,10	-
253	421725.70	1313700.62	Картографический лист	0,10	-
254	421730.68	1313695.90	Картографический лист	0,10	-
255	421745.53	1313648.88	Картографический лист	0,10	-
256	421755.65	1313561.42	Картографический лист	0,10	-
257	421785.32	1313542.08	Картографический лист	0,10	-
258	421795.04	1313528.34	Картографический лист	0,10	-
259	421803.29	1313509.25	Картографический лист	0,10	-
260	421808.67	1313487.58	Картографический лист	0,10	-
261	421816.34	1313462.37	Картографический лист	0,10	-
262	421834.40	1313431.79	Картографический лист	0,10	-
263	421862.67	1313372.32	Картографический лист	0,10	-
264	421886.25	1313334.91	Картографический лист	0,10	-
265	421920.72	1313242.68	Картографический лист	0,10	-
266	421944.37	1313179.39	Картографический лист	0,10	-
267	421995.46	1313141.52	Картографический лист	0,10	-

268	421980.86	1313077.19	Картографический лист	0,10	-
269	422000.65	1312963.45	Картографический лист	0,10	-
270	422037.48	1312958.10	Картографический лист	0,10	-
271	422028.43	1312997.95	Картографический лист	0,10	-
272	422031.10	1312898.58	Картографический лист	0,10	-
273	422039.18	1312892.50	Картографический лист	0,10	-
274	422037.61	1312874.84	Картографический лист	0,10	-
275	422025.37	1312873.51	Картографический лист	0,10	-
276	422023.22	1312870.16	Картографический лист	0,10	-
277	422018.94	1312865.64	Картографический лист	0,10	-
278	422015.25	1312851.84	Картографический лист	0,10	-
279	422023.39	1312842.43	Картографический лист	0,10	-
280	422025.57	1312832.86	Картографический лист	0,10	-
281	422024.78	1312827.10	Картографический лист	0,10	-
282	422023.89	1312813.75	Картографический лист	0,10	-
283	422024.67	1312810.04	Картографический лист	0,10	-
284	422028.25	1312792.94	Картографический лист	0,10	-
285	422037.65	1312790.76	Картографический лист	0,10	-
286	422049.91	1312777.21	Картографический лист	0,10	-
287	422059.43	1312677.82	Картографический лист	0,10	-
288	422079.15	1312587.58	Картографический лист	0,10	-
289	422084.43	1312558.11	Картографический лист	0,10	-
290	422087.60	1312541.42	Картографический лист	0,10	-
291	422088.69	1312530.80	Картографический лист	0,10	-

292	422096.42	1312481.23	Картографический лист	0,10	-
293	422102.15	1312413.13	Картографический лист	0,10	-
294	422105.48	1312390.59	Картографический лист	0,10	-
295	422106.23	1312328.74	Картографический лист	0,10	-
296	422109.06	1312275.33	Картографический лист	0,10	-
297	422109.02	1312215.25	Картографический лист	0,10	-
298	422110.15	1312168.34	Картографический лист	0,10	-
299	422107.37	1312126.39	Картографический лист	0,10	-
300	422106.95	1312091.28	Картографический лист	0,10	-
301	422106.33	1312064.79	Картографический лист	0,10	-
302	422101.81	1312002.49	Картографический лист	0,10	-
303	422098.44	1311979.34	Картографический лист	0,10	-
304	422092.61	1311962.33	Картографический лист	0,10	-
305	422092.16	1311948.18	Картографический лист	0,10	-
306	422093.81	1311927.97	Картографический лист	0,10	-
307	422088.95	1311916.82	Картографический лист	0,10	-
308	422084.25	1311878.38	Картографический лист	0,10	-
309	422079.63	1311849.65	Картографический лист	0,10	-
310	422069.21	1311822.22	Картографический лист	0,10	-
311	422065.12	1311796.07	Картографический лист	0,10	-
312	422062.27	1311765.84	Картографический лист	0,10	-
313	422057.73	1311747.78	Картографический лист	0,10	-
314	422048.63	1311732.24	Картографический лист	0,10	-
315	422042.16	1311720.60	Картографический лист	0,10	-

316	422035.95	1311677.64	Картографический лист	0,10	-
317	422031.41	1311574.62	Картографический лист	0,10	-
318	421991.29	1311665.95	Картографический лист	0,10	-
319	421990.62	1311479.47	Картографический лист	0,10	-
320	421991.94	1311424.16	Картографический лист	0,10	-
321	422032.48	1311405.15	Картографический лист	0,10	-
322	422033.92	1311384.23	Картографический лист	0,10	-
323	422053.13	1311353.80	Картографический лист	0,10	-
324	422032.54	1311297.36	Картографический лист	0,10	-
325	421994.49	1311275.60	Картографический лист	0,10	-
326	421991.27	1311198.62	Картографический лист	0,10	-
327	421987.87	1311180.68	Картографический лист	0,10	-
328	421974.88	1311162.11	Картографический лист	0,10	-
329	421966.39	1311145.27	Картографический лист	0,10	-
330	421957.83	1311119.21	Картографический лист	0,10	-
331	421946.64	1311104.45	Картографический лист	0,10	-
332	421920.88	1311079.39	Картографический лист	0,10	-
333	421916.88	1311073.95	Картографический лист	0,10	-
334	421911.31	1311073.40	Картографический лист	0,10	-
335	421912.22	1311076.56	Картографический лист	0,10	-
336	421891.98	1311076.38	Картографический лист	0,10	-
337	421894.69	1311071.32	Картографический лист	0,10	-
338	421891.27	1311067.96	Картографический лист	0,10	-
339	421901.01	1311085.34	Картографический лист	0,10	-

340	421892.17	1311025.38	Картографический лист	0,10	-
341	421879.94	1311011.25	Картографический лист	0,10	-
342	421860.88	1310978.29	Картографический лист	0,10	-
343	421870.06	1310971.68	Картографический лист	0,10	-
344	421875.19	1310971.18	Картографический лист	0,10	-
345	421827.36	1310941.90	Картографический лист	0,10	-
346	421825.79	1310909.67	Картографический лист	0,10	-
347	421825.27	1310871.42	Картографический лист	0,10	-
348	421827.63	1310877.92	Картографический лист	0,10	-
349	421835.41	1310875.67	Картографический лист	0,10	-
350	421842.34	1310866.91	Кар		